



ESCUELA SUPERIOR POLITÉCNICA DE CHIMBORAZO
FACULTAD DE ADMINISTRACIÓN DE EMPRESAS
UNIDAD DE EDUCACIÓN A DISTANCIA
INGENIERÍA EN GESTIÓN DE GOBIERNOS SECCIONALES

TRABAJO DE TITULACIÓN

TIPO: Proyecto de Investigación

Previo a la obtención del título de:

INGENIERO EN GESTIÓN DE GOBIERNOS SECCIONALES

TEMA:

PLAN DE DESARROLLO TURÍSTICO COMUNITARIO PARA EL CANTÓN SUCUA, PROVINCIA DE MORONA SANTIAGO, A EJECUTARSE EN EL PERÍODO 2017-2021.

AUTOR:

WILMER STALIN CHAMORRO AVILES

MACAS- ECUADOR

2017

CERTIFICACIÓN DEL TRIBUNAL

Certificamos que el presente trabajo de titulación, ha sido desarrollado por el Sr. Wilmer Stalin Chamorro Avilés, quien ha cumplido con las normas de investigación científica y una vez analizado su contenido, se autoriza su presentación.

Ing. Edwin Patricio Pombosa Junes

DIRECTOR

Ing. Milton Ignacio Sanmartín Martínez.

MIEMBRO

DECLARACIÓN DE AUTENTICIDAD

Yo, Wilmer Stalin Chamorro Avilés, declaro que el presente trabajo de titulación es de mi autoría y que los resultados del mismo son auténticos y originales. Los textos constantes en el documento que provienen de otra fuente están debidamente citados y referenciados.

Como autor, asumo la responsabilidad legal y académica de los contenidos de este trabajo de titulación.

Riobamba, xx de julio de 2017

Wilmer Stalin Chamorro Avilés

C.C. 171568048-2

DEDICATORIA

El presente trabajo de titulación, se la dedico a mi Dios quién supo guiarme por el buen camino, darme fuerzas para seguir adelante y no desmayar en los problemas que se presentaban, enseñándome a encarar las adversidades sin perder nunca la dignidad ni desfallecer en el intento.

A mi familia quienes por ellos soy lo que soy

Para mis padres por su apoyo, consejos, comprensión, amor, ayuda en los momentos difíciles que me han permitido continuar con mis estudios.

Me han dado todo lo que soy como persona, mis valores, mis principios, mi carácter, mi empeño, mi perseverancia, mi coraje para conseguir mis objetivos.

A mi esposa y mis hijos que durante todos estos años supieron brindarme todo su cariño y darme la fuerza necesaria para seguir adelante, ya que todo lo que he hecho y hago es por ellos.

Si tienes una actitud positiva y te esfuerzas constantemente para dar tu mejor esfuerzo, con el tiempo vas a superar tus problemas inmediatos y encontrarás que estás listo para retos mayores

Pat Riley.

Wilmer Stalin Chamorro Avilés

AGRADECIMIENTO

Agradezco en primer lugar a Dios por darme la vida, haberme iluminado día a día y haberme guiado en el camino correcto durante toda la vida, y de esa forma permitirme culminar mi carrera universitaria.

A mis padres quienes fueron pilares importantes durante toda mi vida estudiantil, por haberme apoyado incondicionalmente y alentarme a seguir luchando para cumplir la meta propuesta, a pesar de cada obstáculo que se nos presentaba.

A mi esposa e hijos que durante esta etapa universitaria siempre estuvieron a mi lado brindándome la fuerza necesaria para que no desmaye y logre cumplir la meta que me propuse.

A mis hermanos por ser los leales amigos y sobre todo por luchar junto a mí para la realización de mis sueños.

A mis queridos profesores que impartieron sus conocimientos y resolvieron mis inquietudes con gran dedicación para formar profesionales de calidad con valores éticos y morales.

A los Ingenieros Edwin Pombosa y Milton Sanmartín director y miembro de trabajo de titulación, los cuales me guiaron con sus conocimientos en el desarrollo de este proceso de investigación.

Al Gobierno Autónomo Descentralizado Municipal del Cantón Sucúa, al doctor Saúl Cárdenas alcalde del cantón y a todo su personal administrativo por prestar toda la ayuda requerida y la información necesaria para ejecutar de la mejor manera la tesis. Además agradecemos a todas y cada una de las personas que hicieron posible el culminar con éxito este anhelado propósito.

Wilmer Stalin Chamorro Aviles

ÍNDICE GENERAL

Portada	i
Certificación del tribunal	ii
Declaración de autenticidad.....	iii
Dedicatoria.....	iv
Agradecimiento.....	v
Índice general.....	vi
Índice de tablas	ix
Índice de gráficos.....	x
Índice de anexos.....	xi
Resumen.....	xii
Abstrac	xiii
Introducción	1
CAPÍTULO I: EL PROBLEMA.....	4
1.1 PLANTEAMIENTO DEL PROBLEMA	4
1.1.1 Formulación del problema	5
1.1.2 Delimitación del problema.....	5
1.2 JUSTIFICACIÓN	5
1.3 OBJETIVOS	14
1.3.1 Objetivo general.....	14
1.3.2 Objetivos específicos	14
CAPÍTULO II: MARCO TEÓRICO	15
2.1 ANTECEDENTES INVESTIGATIVOS	15
2.1.1 Antecedentes históricos	15
2.1.2 Sinopsis histórica del cantón Sucúa	15
2.2 FUNDAMENTACIÓN TEÓRICA	15
2.2.1 La planificación turística	16
2.2.2 El plan estratégico.....	17
2.2.2.1 Evolución de la planificación estratégica	20
2.2.2.2 Modelos conceptuales de la planeación estratégica.....	22
2.2.2.3 Definición	25
2.2.3 Planeación estratégica.....	26

2.2.4	Turismo Comunitario.....	27
2.3	HIPÓTESIS O IDEA A DEFENDER	30
2.3.1	Idea a defender.....	30
2.4	VARIABLES	30
2.4.1	Variable independiente	30
2.4.2	Variable dependiente	30
CAPÍTULO III: MARCO METODOLÓGICO		31
3.1	MODALIDAD DE LA INVESTIGACIÓN	31
3.1.1	Tipos de investigación	31
3.2	POBLACIÓN Y MUESTRA.....	31
3.3	MÉTODOS, TÉCNICAS E INSTRUMENTOS	33
3.4	RESULTADOS	35
3.5	VERIFICACIÓN DE LA HIPÓTESIS A DEFENDER.....	51
CAPÍTULO IV: MARCO PROPOSITIVO		52
4.1	TÍTULO	52
4.2	CONTENIDO DE LA PROPUESTA.....	52
4.2.1	Generalidades del cantón Sucúa	52
4.2.2	Aspectos socio económicos y demográficos	54
4.2.3	Servicios públicos y sociales	55
4.2.4	Actividad Económica y Productiva	62
4.3.5	Análisis FODA	65
4.3.6	Cultura empresarial del cantón Sucúa	66
4.2.7	Objetivos estratégicos	69
4.2.8	Organigrama estructural	71
4.2.9	Estudio de mercado.....	72
4.2.9.1	Demanda	72
4.2.9.2	Oferta	73
4.2.9.3	Capacidad de Alojamiento.....	74
4.2.10	Marketing.....	74
4.2.11	Inventario de los recursos turísticos del cantón Sucúa	75
4.2.12	Resumen de los Atractivos Turísticos según su jerarquía	143
4.2.13	Producto	144
4.2.14	Paquete turístico.....	144
4.2.15	Precio	147

4.2.16	Promoción.....	148
4.2.17	Presupuesto	149
	CONCLUSIONES	152
	RECOMENDACIONES.....	153
	BIBLIOGRAFÍA	154
	ANEXOS	155

ÍNDICE DE TABLAS

Tabla 1: Género	35
Tabla 2: Edad	36
Tabla 3: Aplicación plan de desarrollo comunitario turístico.....	37
Tabla 4: Fuentes de trabajo	38
Tabla 5: Conoce los atractivos turísticos	39
Tabla 6: Temporada de afluencia de turistas	40
Tabla 7: Medios de difusión	41
Tabla 8: Frecuencia de turismo.....	42
Tabla 9: Como se enteró de los atractivos del cantón Sucúa.....	43
Tabla 10: Actividades turísticas.....	44
Tabla 11: Tiempos de permanencia	45
Tabla 12: Servicios turísticos ofertados	46
Tabla 13: Volvería a visitar el cantón Sucúa	47
Tabla 14: Gasto por persona	48
Tabla 15: Transporte utilizado	49
Tabla 16: Sugerencias para mejorar los servicios turísticos.....	50
Tabla 17: Datos de la población, densidad y superficie de Sucúa	54
Tabla 18: Cobertura de agua potable	55
Tabla 19: Datos de la población, densidad y superficie de Sucúa	57
Tabla 20: Datos de la población, densidad y superficie de Sucúa	58
Tabla 21: Operadores de transporte en el cantón Sucúa.....	60
Tabla 22: Población económicamente activa del cantón Sucúa	62
Tabla 23: MATRIZ FODA	65
Tabla 24: Objetivos estratégicos.....	69
Tabla 25: Población flotante	72
Tabla 26: Festividades del cantón Sucúa	73
Tabla 27: Capacidad hotelera	74
Tabla 28: Atractivo No. 1 Cantón Sucúa.....	76
Tabla 29: Atractivo No. 2 Cantón Sucúa.....	79
Tabla 30: Atractivo No. 3 Cantón Sucúa.....	82
Tabla 31: Atractivo No. 4 Cantón Sucúa.....	85

Tabla 32: Atractivo No. 5 Cantón Sucúa.....	88
Tabla 33: Atractivo No. 6 Cantón Sucúa.....	91
Tabla 34 Atractivo No. 7 Cantón Sucúa.....	94
Tabla 35: Atractivo No. 8 Cantón Sucúa.....	96
Tabla 36: Atractivo No. 9 Cantón Sucúa.....	99
Tabla 37: Atractivo No. 10 Cantón Sucúa.....	102
Tabla 38: Atractivo No. 11 Cantón Sucúa.....	105
Tabla 39: Atractivo No. 12 Cantón Sucúa.....	108
Tabla 40: Atractivo No. 13 Cantón Sucúa.....	111
Tabla 41: Atractivo No. 14 Cantón Sucúa.....	113
Tabla 42: Atractivo No. 15 Cantón Sucúa.....	116
Tabla 43: Atractivo No. 16 Cantón Sucúa.....	119
Tabla 44: Atractivo No. 17 Cantón Sucúa.....	122
Tabla 45: Atractivo No. 18 Cantón Sucúa.....	125
Tabla 46: Atractivo No. 19 Cantón Sucúa.....	128
Tabla 47: Atractivo No. 20 Cantón Sucúa.....	131
TABLA 48 Atractivo no. 21 Cantón Sucúa.....	134
Tabla 49: Atractivo No. 22 Cantón Sucúa.....	137
Tabla 50: Atractivo No. 23 Cantón Sucúa.....	140
Tabla 51: Atractivos Turísticos Jerarquía III Cantón Sucúa.....	143
Tabla 52: Atractivos Turísticos Jerarquía II Cantón Sucúa.....	143
Tabla 53: Detalle Del Itinerario Tour “Sucúa Paraíso Natural”.....	145
Tabla 54: Detalle Tabla De Costos Tour “Sucúa Paraíso Natural”.....	147
Tabla 55: Estrategias De Promoción.....	148
Tabla 56: Presupuesto.....	149

ÍNDICE DE GRÁFICOS

Gráfico 1: Piedra del Mono.....	6
Gráfico 2: Ejemplo de estructura de un plan estratégico.....	19
Gráfico 3: Género.....	35
Gráfico 4: Edad.....	36
Gráfico 5: Aplicación plan de desarrollo comunitario turístico.....	37

Gráfico 6: Fuentes de trabajo.....	38
Gráfico 7: Conoce los atractivos turísticos.....	39
Gráfico 8: Temporada de afluencia de turistas.....	40
Gráfico 9: Medios de difusión.....	41
Gráfico 10: Frecuencia de turismo.....	42
Gráfico 11: Como se enteró de los atractivos.....	43
Gráfico 12: Actividades turísticas.....	44
Gráfico 13: Tiempos de permanencia.....	45
Gráfico 14: Servicios turísticos ofertados.....	46
Gráfico 15: Volvería a visitar el cantón Sucúa.....	47
Gráfico 16: Gasto por persona.....	48
Gráfico 17: Transporte utilizado.....	49
Gráfico 18: Sugerencias para mejorar los servicios turísticos.....	50
Gráfico 19: Mapa Político del Cantón Sucúa.....	52
Gráfico 20: Datos de la Población, Densidad y Superficie de Sucúa.....	54
Gráfico 21: Datos de la población, densidad y superficie de Sucúa.....	57
Gráfico 22: Población económicamente activa del cantón Sucúa.....	62
Gráfico 23: Ramas de Actividad del Cantón Sucúa.....	64
Gráfico 24: Descripción del logotipo de Sucúa.....	75

ÍNDICE DE ANEXOS

Anexo 1: Encuesta.....	155
------------------------	-----

RESUMEN

El presente diseño de un Plan de Desarrollo Turístico Comunitario para el cantón Sucúa, provincia de Morona Santiago, a ejecutarse en el período 2017-2021 tiene como propósito el fortalecimiento del turismo comunitario y cuidado del ambiente potencializando la oferta turística del cantón y el buen vivir de sus habitantes. Para el desarrollo del diseño se realizó un estudio integral del cantón, revisando documentos e información disponible referente al inventario turístico y sus atractivos, se elaboró un análisis FODA, se efectuó un estudio de mercado y se diseñaron estrategias de marketing. Al recopilar la información pertinente se encontró como resultados: que no existe una planificación en el ámbito turístico por parte de las autoridades locales, no existe inversión alguna por parte de los propietarios de los diferentes atractivos turísticos, lo que ha conllevado a que se preste un servicio deficiente a los turistas, no se cuenta con el personal debidamente capacitado en las diferentes áreas tales como restaurante, hoteles, centros de diversión, pese a esto se puede deducir que la población que visita el cantón Sucúa se ha incrementado notablemente con respecto a años anteriores, esto se debe a que la ciudad cuenta con vías de primer orden. Se recomienda implementar el presente Plan de Desarrollo Turístico Comunitario para el cantón Sucúa, como instrumento de planificación para la ejecución de acciones que permitan fortalecer el turismo comunitario conservando el equilibrio de la naturaleza a través del cuidado de los recursos turísticos con los que cuenta el cantón.

Palabras Claves: <CIENCIAS ECONÓMICAS Y ADMINISTRATIVAS> <PLAN DE DESARROLLO TURÍSTICO> <PLANIFICACIÓN> <MARKETING> <TURISMO COMUNITARIO> <MEDIO AMBIENTE> <SUCUA (CANTÓN)>.

Ing. Edwin Patricio Pombosa Junez
DIRECTOR DEL TRABAJO DE TITULACIÓN

ABSTRACT

The present design of a Community Tourism Development Plan for Sucúa Canton, in Morona Santiago Province, to be implemented in period 2017-2021 has as purpose to strengthen the community tourism and care of the environment by potentializing the tourist offer of the canton and well-being of its inhabitants. For the development of the design, a comprehensive study of the canton was conducted, reviewing documents and available information concerning to the tourism inventory and its attractions. Also a SWOT analysis, a market study and marketing strategies were developed. While collecting the relevant information, as a result, there was found that there is no planning in the tourism field made by local authorities, there is no investment made by the owners of the different tourist attractions. This has led to offer an inadecuate service to tourists. There is not trained staff in different areas such as: restaurants, hotels, delightful fun center. In spite of this, it could be deduced that the population visiting the canton Sucúa has increased compared to previous years, due to the fact that the city has roads in good conditions. It is recommended to implement this Community Tourism Development Plan for Sucúa Canton, as a planning instrument for the implementation of actions to strengthen the community tourism while preserving the balance of nature through the care of tourist resources in the canton.

Keywords: <ECONOMIC AND ADMINISTRATIVE SCIENCES> <TOURISM DEVELOPMENT PLAN> <PLANNING> <MARKETING> <COMMUNITY TOURISM> <ENVIRONMENT> <SUCUA (CANTON)>.

INTRODUCCIÓN

Hablar de turismo comunitario es hacer referencia a todo aquello que resulta de la explotación turística manteniendo un equilibrio con la naturaleza, como son los sitios naturales únicos de la Amazonia como ríos, cascadas, la diversidad de flora y fauna, diversidad cultural con sus tradiciones y comidas típicas, etc. Todos estos productos forman parte de la actividad turística comunitaria y son muy poco explotados, en un porcentaje muy reducido se lo hace de manera técnica.

La explotación del turismo comunitario es una variable que permite a quienes trabajan en el área tener muy en cuenta a la hora de pensar en réditos o beneficios. Esto es así porque la producción turística debe ser controlada y organizada de manera apropiada con el fin de mantener un equilibrio con la naturaleza, conociendo los ciclos climáticos de la naturaleza, es así como se puede aprovecharlos para las diferentes actividades a promocionar, tomando también la diversidad de fauna y flora de las comunidades inmiscuidas en el proyecto. Además, se deben también considerar elementos como el, número de habitantes de la comunidad, infraestructura misma que son factores predominantes para permitir recuperar las inversiones iniciales realizadas y superarlas en pos de generar ganancias al grupo comunitario.

La búsqueda de nuevas formas jurídicas organizativas que viabilicen creación de empresas turísticas competir en forma justa a los modernos en los exigentes mercados, es una necesidad actual para estos grupos sociales el asociarse con el fin de optimizar recursos y esfuerzos, además se evita migración a las ciudades, o fuera del país, manteniendo en forma sólida el núcleo familiar.

Para alcanzar estas metas, iniciaron a desarrollarse diversas experiencias asociativas que integran lo que a groso término se denomina “asociativismo comunitario”. Esta idea, si bien reconoce la iniciativa indispensable por parte de los miembros de la comunidad, en muchos casos cuenta con el impulso de políticas y planes públicos de transformación.

El asociativismo comunitario puede definirse como una de las formas organizativas que articulan a los miembros de un determinado grupo social. Se basan para ello en prácticas

históricas o en aquellas promovidas a través de la instrumentación de programas específicos para este sector. Con estos términos, además, referenciamos la integración entre el turismo comunitario y la naturaleza para ganar competitividad.

Es esencial que los miembros de las comunidades establezcan asociaciones, con ciertos reglamentos elaborados por ellos mismos, que contienen minuciosas reglas sobre turnos de uso, pagos por dicho uso, la recaudación de los fondos para efectuar arreglos fundados en la amistad o la vecindad, guiados por la intención de fomentar el turismo comunitario y de abaratar los costos. Desde la perspectiva jurídica que esta cobijada por la Constitución del 2008, esa estructura es elemental y, en el corto plazo, quedan en inferioridad de condiciones para lograr una organización efectiva que permita ampliar los negocios y mantener un nivel competitivo en el mercado turístico.

El capítulo I nos presenta una breve descripción del problema en donde a pesar de contar con una gran diversidad de atractivos turísticos en las zonas rurales, no son explotados debido a una evidente falta de guía y sobre todo de organización de los pobladores de las zonas rurales del cantón, además se ha encontrado que alrededor de los lugares turísticos naturales existe una excesiva explotación del suelo, ya que las personas se dedican al cuidado de ganado, lo que les obliga a deforestar los diferentes lugares turísticos ya que para las comunidades la ganadería es considerado como la única forma de ingresos económicos, también encontramos la falta de empoderamiento por parte de las autoridades en el área de turismo ya que no cuenta con una serie de planos con la ubicación geográfica.

Es importante que el GAD municipal del cantón Sucúa se empodere del turismo en el cantón, de esa forma se abre un nuevo horizonte de esperanza y mejor calidad de vida a nivel familiar y comunitario.

El capítulo II se presenta los antecedentes investigativos, y una breve reseña histórica del cantón Sucúa, Provincia de Morona Santiago, destacándose las riquezas naturales que en esta existe y que son o muy poco explotadas o descuidadas en su totalidad, se destaca la misión, visión y el organigrama de la institución responsable como es el GAD Municipal del Cantón Sucúa.

El capítulo III se realiza principalmente la selección del método investigativo a aplicar, en el presente caso se ha aplicado el método inductivo, que o es obtener la conclusión del estudio de todos los elementos que forman el objeto de investigación, es decir que solo es posible si conocemos con exactitud el número de elementos que forman el objeto de estudio y además, cuando sabemos que el conocimiento generalizado pertenece a cada uno de los elementos del objeto de investigación.

Para lograr una información que se apegue a la realidad se realizó encuestas a diferentes grupos de ciudadanos tales como servidores turísticos, propietarios de emprendimientos, taxistas y turistas de los cuales se logró obtener una información adecuada, la cual nos permite identificar las fortalezas y debilidades que existe en los diferentes servicios.

El capítulo IV contiene los resultados numéricos y gráficos de la encuesta realizada a visitantes, servidores turísticos y comunidades rurales del cantón Sucúa, Provincia de Morona Santiago, se presenta y desarrolla el plan de desarrollo que sustenta el presente trabajo de titulación con una propuesta real y aplicable por estar basada en datos reales obtenidos a través del método utilizado en la presente.

CAPÍTULO I: EL PROBLEMA

1.1 PLANTEAMIENTO DEL PROBLEMA

Se puede aseverar sin vacilación, que es primordial para reducir la desigualdad económica y el acceso a servicios básicos de una gran parte de la población ha convertido al turismo en una estrategia emergente para el desarrollo. Pero a su vez, la creciente preocupación por un turismo sostenible ha animado a buscar modalidades y productos turísticos que encajen en las culturas y el ambiente. (HERNANDEZ, 2008).

Como es tradición en los cantones ubicados en la región Amazónica de nuestro país, su economía se ha centrado en sectores cercanos a los diferentes campos mineros, esta actividad ha venido degenerando el medio ambiente a causa de la elevadísima contaminación del mismo. El incontenible crecimiento y desarrollo tanto urbano como rural concebido en el cantón Sucúa, así como la explotación de recursos naturales de manera indiscriminada y descontrolada ha provocado un desequilibrio ecológico dentro del mencionado cantón.

El crecimiento descontrolado de la frontera agrícola ha sido causa de un inadecuado uso de suelo en el cantón, influyendo en forma directa en la pérdida de recursos naturales como la flora, fauna, la débil gestión municipal y las inadecuadas prácticas agrícolas, ha dado origen a invasiones de zonas protegidas.

Este control se realizaría a través de una más estricta aplicación y ejecución de las leyes de protección de medio ambiente existentes; y deberá realizar las entidades gubernamentales que tienen estas competencias, además se sugiere se realice capacitaciones a la población con el fin de concientizarlos.

La población indígena se han convertido en comerciantes ambulantes de bebidas o alimentos, ya que su jornal es de máximo cinco dólares diarios, es por esto que se ven obligados a completar con estas otras actividades el sustento para sus hogares, aprovechando los atractivos turísticos con la que cuenta el cantón Sucúa.

La problemática existente en torno al turismo también pasa por la carencia del registro de afluencia de turistas, sitios visitados, poder adquisitivo, tiempo de estadía, ausencia del catastro turístico con las respectivas fuentes de empleo que genera la actividad; incertidumbre sobre el escenario adecuado para diseñar productos, inexistencia de campañas de comunicación y selección de los medios de promoción; nula evaluación y control de la imagen turística, esporádica asistencia técnica y fortalecimiento institucional como se ha planteado en el presente trabajo, se deberá concentrar el esfuerzo en el fortalecimiento de las instituciones existentes procurando preservar el equilibrio con el medio ambiente.

1.1.1 Formulación del problema

¿La elaboración de un Plan de desarrollo turístico comunitario y el cuidado del ambiente del cantón Sucúa, Provincia de Morona Santiago permitirá un desarrollo social, económico y turístico de la población implicada?

1.1.2 Delimitación del problema

La presente investigación se enfocará en el fortalecimiento del turismo comunitario y cuidado del ambiente del cantón Sucúa, Provincia de Morona Santiago para que sea ejecutado por el Gobierno Autónomo Descentralizado Municipal del cantón Sucúa.

1.2 JUSTIFICACIÓN

La práctica de turismo comunitario brinda un nuevo horizonte de esperanza y mejor calidad de vida a nivel familiar y comunitario, conservando y cuidando los recursos naturales y revalorizando las raíces culturales de las diferentes agrupaciones humanas. Pues en un concepto renovado, diferente y novedoso de hacer turismo desde una visión intercultural, en la que se involucra toda la familia, su hogar y costumbres para compartirlos con el turista sea nacional o internacional, permitiendo así conocer a fondo las costumbres milenarias, y su conocimiento de la naturaleza.

El presente trabajo, nace del interés de analizar la dinámica, sostenida y creciente, que se ha generado en torno al turismo, en las últimas décadas en nuestro país. De manera particular, con el ecoturismo como una alternativa de crecimiento económico a lo largo y ancho de sus tres regiones continentales, merecedoras de destacarse, por lo que representan y por cómo se conformaron, las iniciativas propuestas en la región andina y amazónica.

El turismo en el cantón Sucúa a pesar de ser considerado el paraíso de la amazonia, no se ha entendido como una herramienta que pueda activar la economía regional y nacional, además, es una actividad que se halla sub explotada debido a que no ha existido el fortalecimiento institucional y técnico por parte de las instituciones como los GAD Municipales, por ser una competencia exclusiva, pero concurrente por que el ente rector de las políticas de turismo en el Ecuador es el Ministerio de Turismo que tiene competencias sobre el tema. Se debe destacar que a través del turismo comunitario se crea nuevos puestos de trabajo, nuevas fuentes de ingreso, se recupera y vive la cultura propia de los pueblos nativos. Son los propios pobladores los que se convierten en guías y las ganancias del turismo se establecen según las necesidades y prioridades de las comunidades resueltas en asambleas comunitarias, como por ejemplo para proyectos sociales, de salud, medio ambiente y cultura.

Gráfico 1: Piedra del Mono



Fuente: Guía Turística de cantón SUCUA

Elaborado por: El Autor

Se debe destacar que a través del turismo se podrá aportar a mejorar las condiciones de vida de la población de Sucúa, además se conseguirá una mejor distribución de la riqueza, por cuanto el incremento de fuentes de trabajo para la población nativa será evidente, y así con una correcta administración podrán acceder a los servicios básicos hoy en día muy escasos.

La localidad cuenta con un gran potencial turístico, lastimosamente se ven amenazados por las actividades que han sustentado la economía del cantón, la agricultura y ganadería de tipo intensivo, con efectos negativos sobre el ambiente, llegando incluso a provocar alteraciones topográficas por causa de la erosión y deforestación.

Se debe considerar al turismo comunitario como un perfil de gestión que conjuga tres perspectivas fundamentales:

Un respeto especial con el entorno natural y sus particularidades ambientales y culturales, la búsqueda de sostenibilidad y un control efectivo del negocio por parte de los pobladores de la comunidad. Se trata así de conseguir un equilibrio entre cultura y medioambiente con la particularidad de la gestión y organización enraizada en la comunidad. Actualmente todos los negocios turísticos se fundamentan en una actitud sensible con el medio ambiente y la cultura. Por lo que las organizaciones y su gestión comunitarias se convierten en el verdadero elemento distintivo del turismo comunitario.

El turismo en la actualidad se ha convertido en una marca internacional y un elemento de creciente interés en la oferta y demanda turística. Siendo nuestro país pionero, por el proceso cuantitativo y cualitativo de experiencias en este campo. Tanto así que desde la década de los ochenta el turismo comunitario se ha convertido en una actividad estratégica para algunas comunidades.

- 1) La promoción socioeconómica de comunidades en situación muy vulnerable desde los diferentes puntos de vista como: social, económico y cultural, constituyendo un motor estratégico para el desarrollo local de las mismas.
- 2) El encuentro cultural a través del turismo, en tanto en cuanto no solo potencia las identidades culturales indígenas, sino el contacto intercultural en contextos menos asimétricos que los habituales en la práctica turística.

- 3) El desarrollo de actividades económicas sustentables desde el punto de vista ambiental habida cuenta que este tipo de turismo tiene en la naturaleza a uno de sus principales pilares de atracción.
- 4) La apertura de posibilidades de autogestión y desarrollo endógeno de las comunidades (indígenas o mestizas) en virtud de los índices de participación, acción de control comunitario que promociona esta actividad.

Es así como el turismo comunitario se ha venido convirtiendo a pasos agigantados en un campo de desarrollo social, económico, cultural, superando de manera exitosa varias de las expectativas del mundo globalizado. Siendo por un lado una alternativa complementaria a los modelos clásicos de desarrollo hegemónico, y por otro cataliza la búsqueda de actividades económicas compatibles con el cuidado de la naturaleza y supone una exploración ambiental y cultural. Sin embargo el turismo comunitario no es una etiqueta que encierre un dominio conceptual de todo nivel analítico.

Para clarificar esta forma de gestión turística no existe una referencia uniforme a este sector turístico. Por el contrario, encontramos un conjunto de términos asociados — ecoturismo, etnoturismo, turismo étnico, turismo indígena...—. En este punto conviene tener presente que el elemento definitorio del turismo comunitario no es tanto su objeto como actividad turística, sino la forma de organizar esa actividad. Es presumible que venga de aquí gran parte de la confusión terminológica ya que se están confundiendo productos turísticos (la naturaleza, la cultura, los pueblos indígenas) con formas de organización de la actividad turística. Aunque es evidente que al consumir ciertos objetos se ve mejorado por la propia organización de la actividad, no podemos confundir el mero ecoturismo o el propio turismo étnico con una actividad eco turística o de turismo cultural organizada por una comunidad.

En este sentido lo que hay que diferenciar claramente es la organización empresarial de la organización comunitaria. Ciertamente esta frontera tampoco marca límites inequívocos, pero si logra clarificar el ámbito específico del turismo comunitario, remarcando el modelo organizativo frente al uso de productos turísticos como elementos distintivos. Podemos afirmar que toda la cadena turística se "contagia" con lo comunitario: la oferta con su sello, la demanda predispuesta a la "autenticidad", la calidad de los servicios, una forma específica de intermediar... Desde el turismo comunitario se pueden desarrollar

cualquiera de los productos turísticos al uso, la particularidad reside en el modelo organizativo de la propia actividad turística. La gestión y la organización autónoma son las que propician el desarrollo social, cultural y económico de las comunidades.

Por todo ello, la clave conceptual para comprender el turismo comunitario estaría orientada hacia el propio concepto de "comunidad". No significa esto que la dimensión de mercado quede fuera de interés. Sino más bien que en el caso del turismo comunitario la atención lógica al mercado –como contexto en el que tendrá lugar la actividad en sí– deberá complementarse a igual nivel con una rigurosa atención hacia el distintivo de este modo de operación turística: la comunidad y sus formas organizativas. Si la comunidad funciona bien asume eficazmente los requerimientos del negocio turístico; es más podríamos afirmar que adapta el negocio a sus propias formas organizativas.

En este sentido el Turismo Comunitario se entendería mejor desde la economía social y las economías populares (formas organizativas) que desde el sector turístico tal cual (objeto de la actividad), ya que su elemento definitorio es su organización comunitaria.

No obstante, el turismo comunitario presenta una cierta ventaja en cuanto a la venta de sus productos. Si bien sus productos son tan variados como el propio mercado turístico (naturaleza, arqueología, la propia comunidad –vivencias–, la cultura de forma general...) para algunos sectores del mercado el acceso a esos productos adquiere un plus si son ofertados desde sus depositarios.

Es más, la fuerza de lo comunitario, para el caso del Ecuador y otros países andinos, reside en factores extra-turismo, que no son otros que la vitalidad de culturas ancestrales, asentadas en espacios de enorme diversidad natural, con lenguas, visiones, sociedades y diferentes conocimientos que colocan parte de todo ello en la llamada "industria de las experiencias": el turismo.

Así ecoturismo y etnoturismo adquieren una dimensión muy especial si se consumen desde el turismo comunitario, lo que coloca a este subsector turístico en una situación potencialmente privilegiada dentro del propio mercado. De ahí la aparición de ciertos celos por parte de los operadores turísticos y la resistencia a que se conforme un ámbito de exclusividad dentro de la actividad amparada en criterios que van más allá del

mercado: derechos de los pueblos nativos, políticas de marginación positiva, exenciones fiscales.

Es aquí donde el papel regulador del Estado y la reivindicación de las organizaciones del turismo comunitario adquieren razón de ser. Desde el punto de vista legal y normativo, el turismo comunitario en Ecuador arrastra varias dificultades que es necesario tener en cuenta. Es la ley de turismo de 2002 la que reconoce las operaciones turísticas comunitarias y asimismo a la Federación Plurinacional de Turismo Comunitario del Ecuador (FEPTCE) como su interlocutor colectivo. Pero en esta ley no está clara la definición de este tipo de actividad. En 2006, tras un periodo de diálogos abiertos, el ministerio y la FEPTCE llegan a un acuerdo para que esta organización tenga un papel protagonista en la regulación y definición del turismo comunitario (concretamente para el reconocimiento de actividades turísticas comunitarias). No obstante estos acuerdos han abierto una serie de conflictos entre la operación comunitaria y la operación turística privada, ya que los empresarios turísticos puede entenderse que se está asistiendo a una regulación del mercado turístico que los discrimina frente a las operaciones comunitarias, en definitiva a una competencia desleal.

Estas consideraciones han de permitir asumir que la visión del turismo comunitario debe situarse a caballo entre el análisis turístico y el estudio de las comunidades que lo implementan. El turismo comunitario forma parte de una estrategia de desarrollo local a través de la actividad turística. Desde esta perspectiva ¿qué efectos persigue?

a) Mejora de la calidad de vida (el buen vivir según la propuesta indígena).

Desde los organismos internacionales como la Organización Mundial del Turismo o la Organización Internacional del Trabajo el turismo comunitario se asocia a programas de lucha contra la pobreza. Desde el turismo comunitario se procura un efecto positivo sobre la comunidad involucrada; así los beneficios deben repercutir sobre el conjunto de sus miembros, aunque al mismo tiempo considere recompensas desiguales en virtud del distinto grado de participación de los mismos en el negocio turístico. En este mismo sentido, también se entiende que el turismo comunitario es una forma de frenar la emigración desde las comunidades. Se trata, por tanto, de una

estrategia socio-económica que eleva el nivel de vida general frene las tendencias migratorias.

b) Mejora medioambiental. La sistemática vinculación del turismo comunitario con el ecoturismo como objeto turístico, hace que a nivel comunitario el negocio turístico implique una práctica de conservación ambiental. No se ha hallado mejor razón para transformar las prácticas ambientales negativas que hacer al medioambiente objeto del mercado. Junto con este proceso se recuperan formas de relación tradicional que, coincidentes con las políticas ambientales internacionales, vienen a hacer aún más consistente la protección ambiental.

c) Defensa de las minorías étnicas. Para las asociaciones y organizaciones indígenas, también para muchas comunidades, el turismo comunitario tiene una marcada dimensión política ya que se convierte en un medio de reivindicación y autogestión sobre territorios y recursos. En Ecuador, en estos momentos, la operación turística comunitaria es un campo de presencia indígena en la política nacional (también en el mercado turístico): a través de él los indígenas no sólo reclaman su lugar en el estado, sino también en el mercado. Esta misma actitud se extiende a las comunidades campesinas que no forman parte de las nacionalidades y pueblos indígenas ecuatorianos.

Estos tres niveles de impacto del turismo comunitario –sin perjuicio de que pudieran señalarse alguno más– nos deben hacer pensar en un fenómeno acusadamente multidimensional y que rompe los moldes de las formas disciplinarias más clásicas de abordar fenómenos sociales, transformaciones culturales o sectores económicos. El turismo comunitario no sólo produce una cierta incertidumbre enfocado desde un punto de vista del mercado ya que cuestiona algunas de sus premisas al tiempo que se muestra envidiable en el desempeño de otras; sino que a nivel propiamente comunitario presenta un perfil acusadamente dialógico, con tendencias que al mismo tiempo son complementarias, antagónicas y concurrentes.

Al interior de las comunidades, el turismo comunitario brinda una nueva visión del medio ambiente, que en muchos casos implica paradójicamente una recuperación de formas de representación tradicional de la naturaleza. También se documentan revitalizaciones de

la cultura propia, y aproximaciones novedosas a culturas ajenas (la de los turistas); todo ello se imbrica con procesos de incremento del autoestima y reivindicación política de la identidad. Resulta revelador el fortalecimiento de la organización comunitaria (en creciente crisis y fuertemente debilitada por la influencia de formas económico-sociales dominantes desde la actualidad y el mercado) al desarrollarse un nuevo contexto en el que practicarla; contexto que además reporta interesantes beneficios a los individuos y sus comunidades. Asimismo, se produce en la mayoría de los casos una recuperación de ciertas actividades tradicionales (agrarias, ganaderas, artesanales, gastronómicas).

El turismo comunitario no viene a sustituirlas, sino que antes bien las convierte –además– en recursos turísticos (agroecología por ejemplo), lo cual redundaría en la sensibilidad y sostenibilidad ambiental. No se trata de hacer depender a las comunidades de una nueva actividad que anule a las demás, sino que debe complementarse con estas. En ese complemento reside el aumento del nivel y la calidad de la vida a los ojos del exterior y del interior de las comunidades. A la hora de analizar la dimensión económica del turismo comunitario hay que ser prudentes y contextualizar apropiadamente las reflexiones. No parece razonable insertar los resultados económicos de esta forma de operación turística en los análisis macroeconómicos al uso.

Hay que tener siempre muy presente el contexto que supone el funcionamiento económico de la comunidad, marcado por una visión de integralidad, es en este ámbito en el que adquiere realmente sentido, significación y relevancia explicativa. Ni siquiera parece lógico que las cifras de turistas comunitarios se fundan tal cual con las cifras generales. En este sentido hemos de tener muy presente que por definición, el turismo comunitario complementa, no subsume, el funcionamiento económico de la comunidad. Su funcionamiento no se basa en el empleo por cuenta ajena, y en mayor o menor grado, según los casos, debe generar beneficios tangibles para el conjunto de la comunidad; además la minga y otras formas de trabajo colectivo sirven de base y referente tanto para la organización como para la generación y cuidado de las infraestructuras turísticas (que no sólo se utilizan para fines turísticos). No basta por tanto con un análisis estrictamente al uso y sectorial, lineal de amortizaciones, rentabilidades, etc., sino que todo el efecto económico de esta actividad hay que contextualizarlo tanto en la lógica de mercado como en la lógica de las relaciones de intercambio y reciprocidad comunitarias. Una vez más, el análisis económico nos obliga a entender la diferente racionalidad de la economía y las

relaciones sociales de las comunidades de Ecuador, más allá de los tradicionales conceptos económicos de occidente.

En tanto que fenómeno multidimensional, dialógico, y como vemos ahora híbrido, el estudio del turismo comunitario debe desarrollarse de forma empírica. La comunidad es el contexto en el que toda esta maraña de influencias e impactos tiene lugar. Por eso es muy importante el análisis del uso privado-colectivo de los beneficios, de la organización del trabajo, de las formas en que la comunidad se presenta al turista, de las pautas de consumo.... Así, paradójicamente, podemos encontrar que el mercado, al penetrar en la comunidad vía turismo comunitario (quizá lo hace ya mediante otra fórmula de turismo, así como por otras vías no turísticas) activa las identidades étnicas. Esto puede ser entendido como un impacto positivo, al lado de otros netamente negativos provocados también desde mercado. El mercado debe ser tomado como un factor de influencia muy compleja y de valoración contradictoria; la lectura que hagamos no puede tener sólo un cariz.

El turismo comunitario puede estar suponiendo una forma de globalizarse sin quizá caer absolutamente inerte ante ella, de ahí que constituya una buena atalaya para analizar y reflexionar de forma más general sobre la trayectoria de las comunidades, situadas entre el Mercado y el Estado. No hay que olvidar además, que la habilidad y capacidad de inserción selectiva de las comunidades en el Mercado y el Estado, ha sido ya documentada como una de las claves de su resistencia, recreación y vitalidad históricas.

Se debe concebir al turismo como una organización con una dinámica similar a cualquier actividad productiva, como un sector estratégico promotor de actividades; como alternativa para frenar este deterioro, atenuar la problemática de la actividad, potenciar el patrimonio cultural, histórico y natural, y aprovechar las perspectivas del turismo mundial y nacional se propone impulsar la planificación del sector, a través de la elaboración del plan de desarrollo, que provoque un beneficio equitativo, minimizando los impactos ambientales, generando fuentes de trabajo y sobre todo que provea educación en las localidades, y fomente valores basados en los principios de la sustentabilidad ecológica y diversidad cultural que permita mejorar las condiciones y calidad de vida de los habitantes, preparando al cantón Sucúa de cara al futuro del turismo en el país (TURISMO, 2014):

1.3 OBJETIVOS

1.3.1 Objetivo general

Elaborar un plan de desarrollo turístico comunitario para el cantón Sucúa, Provincia de Morona Santiago, a ejecutarse en el período 2017-2021, conservando el equilibrio con la naturaleza a través del cuidado de los recursos turísticos autóctonos.

1.3.2 Objetivos específicos

- Generar la asociatividad de los pobladores del cantón Sucúa que permita actuar integralmente en el corto, mediano y largo plazo.
- Concientizar a la población sobre la importancia del turismo asociativo y su sostenibilidad (Lograr el uso y localización eficiente de los recursos naturales disponibles de acuerdo con los intereses de la comunidad y la estrategia de desarrollo)
- Promover el desarrollo turístico, económico y social en el ámbito local.
- Promover la explotación del turismo manteniendo un equilibrio con el medio ambiente.

CAPÍTULO II: MARCO TEÓRICO

2.1 ANTECEDENTES INVESTIGATIVOS

2.1.1 Antecedentes históricos

En esta hermosa tierra de natural vegetación, predomina una planta denominada "SUKÚ", (planta de ortiga) llamada así por los aborígenes del lugar que al correr el tiempo el nombre nativo fue formalizándose en los moradores y como homenaje a ella, deciden que su pueblo se llame "Sucúa", aumentando únicamente la letra "A".

2.1.2 Sinopsis histórica del cantón Sucúa

Entre la tierra de la Canela y el Dorado, en la parte sur este de la república se halla ubicada la provincia de Morona Santiago, que antes de la llegada de los colonos se encontraba habitada por aborígenes Shuar, con su idioma el Shuar, costumbres y religión estrechamente relacionados al medio: la selva y animales salvajes, armonía natural que más tarde sería interpretada por los colonos, que emigraron desde la provincia de Azuay, particularmente Sevilla de Oro, parte del grupo de personas que llegaron a Méndez, empleando 10 días de camino. El Pastor Benedicto Bernal llegó a este cantón por 1909, y en 1912 se encamina hasta llegar a un inmenso valle donde hoy se acienta la ciudad de Sucúa, convirtiéndose así en el primer colono.

2.2 FUNDAMENTACIÓN TEÓRICA

Según la Organización Mundial de Turismo (OMT), en el estudio realizado el año 1988, define al turismo como “las actividades de los visitantes que viajan a un destino y permanecen en lugares diferentes a su residencia habitual por periodo continuo superior a una noche e inferior a un año, para descanso, vacaciones, negocio, peregrinación, etc., sin desarrollo de una actividad remunerada”.

Ecuador gracias a su posición geográfica en la zona ecuatorial, teniendo la presencia de la cordillera de los Andes y la influencia de las diferentes corrientes marinas han dado lugar a una muy amplia diversidad de climas y especies que es de 9,2 especies / Km ², dándoles un lugar privilegiado a nivel mundial, ubicándose entre los 17 países mega-diversos del mundo.

La diversidad cultural es otro importante referente para la nación, los grupos étnicos activos existentes en la amazonia y principalmente en el cantón Sucúa, Provincia de Morona Santiago, al mantener sus valores tradicionales y costumbres milenarias han alcanzado que a nivel de la Constitución de la República en el Art primero lo denominaran un país “Pluricultural y Multiétnico”.

El ecoturismo tiene un papel muy significativo en la lucha contra la pobreza como fue reconocido en la cumbre de desarrollo sostenible, efectuada en Johannesburgo, Sudáfrica, sino que, además, brinda características óptimas para el desarrollo de la pequeña y mediana empresa, sobre todo en localidades ubicadas en lugares remotos cuyos accesos a inversiones y /o fondos públicos es limitado, a pesar de contar con paisajes únicos e inolvidables, además de una biodiversidad y culturas únicas.

El estudio de mercado permitirá dirigirse a los segmentos más apropiados y proveerles las combinaciones más adecuadas de fortalezas locales. Por lo que el diseño, creación y desarrollo del producto turístico se sustentara en la investigación de mercados, la que no se limitara únicamente a ser puntos de paso, al contrario, a ser puntos de destino final dentro de los diferentes planes turísticos.

2.2.1 La planificación turística

La planificación turística no responde a un método único y estanco de común diseño e invariable aplicación para cualquier territorio. Según las características inherentes de cada espacio, el proceso, los métodos y sobre todo, los objetivos de la planificación turística pueden variar sustancialmente. La planificación turística es un proceso continuo y flexible, en el marco del cual deben enunciarse recomendaciones de políticas y planes, pero que deben tener la suficiente flexibilidad como para permitir la adaptación a las circunstancias cambiantes de los destinos (INSKEEP, 1994).

Asimismo, la planificación debe revalorizarse como un proceso continuo e integrado de gestión. La planificación ha de considerarse y tratarse como un componente esencial de la gestión, pero no como un fin en sí mismo. Además, los cambios constantes en el entorno obligan a que la planificación aumente su flexibilidad, al tiempo que se han de mejorar los sistemas de información local y del entorno turístico para construir una verdadera inteligencia competitiva (RITCHIE, 2002).

2.2.2 El plan estratégico

Los planes estratégicos han de servir para responder a las incertidumbres turísticas de los mercados, adecuando las ofertas de productos turísticos de la propia región, comarca o municipio, a las exigencias dinámicas de la demanda. Sin embargo, el aspecto fundamental de la planificación estratégica en turismo es el de la firme convicción de la necesidad de abordar el proceso desde una óptica de involucración del mayor número posible de agentes sociales y económicos. Un plan estratégico es, en esencia, un ejercicio de participación y consenso de todas las fuerzas económicas y sociales con capacidad de decisión e inversión en la mejora del ciclo de vida del producto y la competitividad del territorio turístico (Vera et al., 1997).

Sin embargo, la planificación estratégica en espacios turísticos de interior requiere de un enfoque especial, que responda a las necesidades y particularidades intrínsecas del mundo rural, contemplando asimismo la integración de ciudades intermedias que ayudan a articular y jerarquizar el territorio interior (capitales comarcales, nodos industriales y comerciales, etc.) y los espacios naturales donde han de primar los criterios de gestión medioambiental y sostenibilidad. Particularmente, el desarrollo turístico en el espacio rural y natural debe ser de carácter extensivo, frente a los desarrollos intensivos del espacio urbano o litoral, de otro modo no podría conservarse la esencia del territorio, que es lo que da la razón de ser al turismo de interior. Ello requiere de un esmerado trabajo de planificación debido a que los recursos que se gestionan son frágiles y vulnerables, porque su conservación es la garantía de permanencia a medio y largo plazo y porque el buen estado de los recursos naturales es el único y máspreciado patrimonio con que cuentan muchas poblaciones rurales (Bernabé y Viñals, 1999).

El plan estratégico es un documento en el que los miembros a cargo de una organización (empresarial, institucional, no gubernamental, deportiva,...) manifiestan cual será la estrategia a seguir por su institución en el medio plazo. Por ello, un plan estratégico se establece por lo general, con una validez que oscila entre 1 y 5 años (por lo general, 3 años). Aunque en muchos pasajes se suelen utilizar indistintamente los conceptos de plan director y plan estratégico, la definición estricta de plan estratégico indica que éste debe marcar las directrices y el comportamiento para que una organización alcance las aspiraciones que ha plasmado en su plan director.

Es por esto, y en contraposición al plan director, un plan estratégico es esencialmente cuantitativo, manifiesto y temporal. Cuantitativo porque indica los objetivos numéricos de la empresa. Es manifiesto porque especifica políticas y líneas de actuación para conseguir los objetivos planteados. Y por último, es temporal porque establece intervalos de tiempo, concretos y explícitos, que deben ser cumplidos por la organización para que la puesta en práctica del plan sea exitosa.

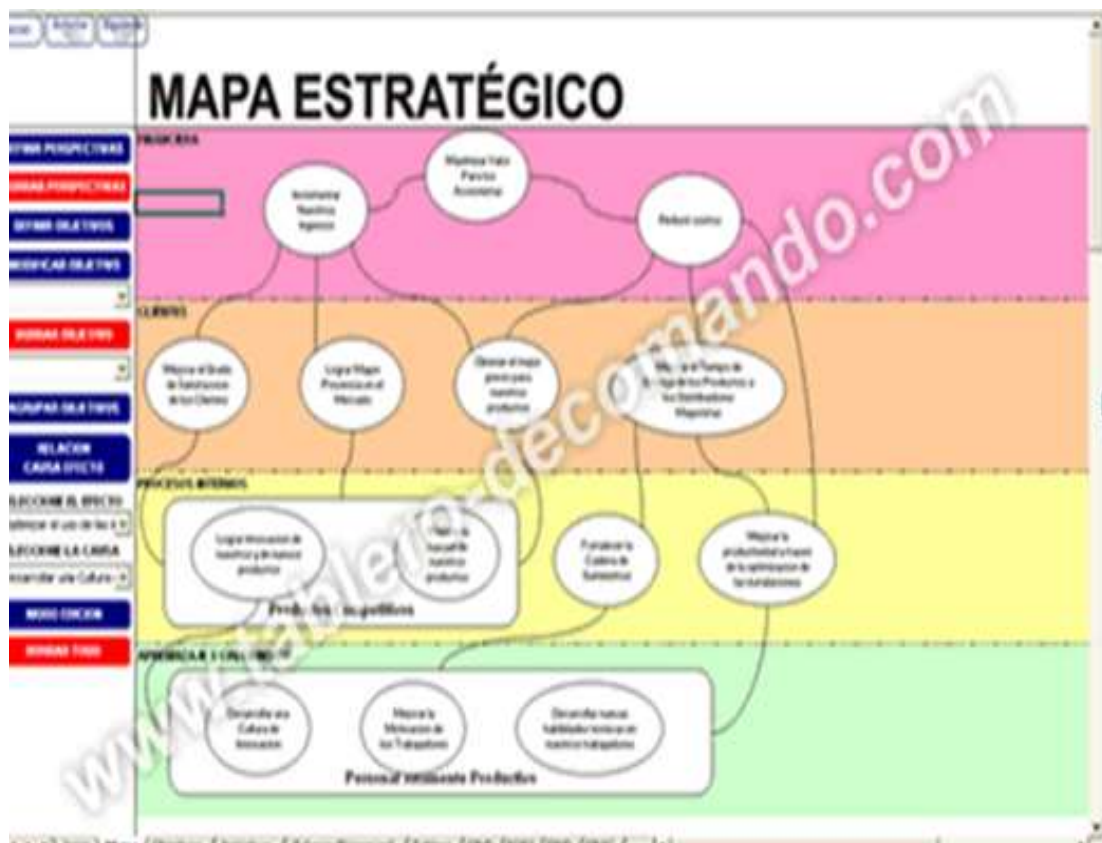
Tratándose concretamente de una empresa comercial, el plan estratégico debe definir claramente por lo menos tres puntos principales:

- **Objetivos numéricos y temporales**, no son válidos los objetivos que divagan del tipo "Maximizar las ventas de este año", ya que estos no especifican un monto y una fecha. Lo correcto sería, por ejemplo, un objetivo del tipo: "Conseguir que las ventas asciendan a \$ 50.000 al cierre de diciembre del presente ejercicio económico".
- **Políticas y conductas internas**, son variables sobre las que la empresa puede influir directamente para favorecer el alcanzar y la consecución de sus objetivos. ejemplo: "Establecer una política del departamento financiero que implique una mínima liquidez del 18 a 20% sobre el activo fijo".
- **Relación de acciones finalistas**, Son hechos delimitados, dependientes de la empresa, y que están encaminados a solucionar una causal de debilidad específica de la misma. Por ejemplo: "Iniciar una campaña de publicidad en diversos medios: internet TV, prensa, radio, para apoyar la promoción de un nuevo producto".

Es común, en el ámbito de los negocios, complementar un plan estratégico empresarial con uno o diversos planes operativos, mismos que deben ser prácticos. Al igual que en el ámbito de la administración de empresas es posible referirse a la "consistencia estratégica". De acuerdo con Arieu (2007), "existe consistencia estratégica cuando las acciones de una organización son coherentes con las expectativas de la Dirección, y éstas a su vez lo son con el mercado y su entorno" (WIKIPEDIA, 2012).

Un diagrama generalizado de un plan estratégico se presenta a continuación.

Gráfico 2: Ejemplo de estructura de un plan estratégico



Fuente: Wikipedia enciclopedia libre

Elaborado por: El Autor.

2.2.2.1 Evolución de la planificación estratégica

Analizar los factores implicados que son parte del medio ambiente compararlos y combinarlos con propios, recursos para determinar las tácticas, proyectados y pasos a seguir. Esto representa el proceso de planeación estratégica que se aplica hoy en día en cualquier empresa.

Para algunos autores, la planificación estratégica como sistema de gerencia surge formalmente en los años setenta, como resultado natural de la evolución del concepto de planificación: Taylor manifestó que el papel esencial del "management" exigía la planificación de las tareas que los empleados realizarían, el Gerente pensada el qué, cómo y cuándo ejecutarlas tareas y el trabajador.

Esto generó un cambio estructural hacia la multidivisión. La investigación y el desarrollo cobran mayor importancia; el lapso de tiempo entre la inversión de un bien y su introducción al mercado se reduce cada vez más y el ciclo de vida de los productos se acorta; la velocidad de los procesos causas, por una mayor competencia. La planificación estratégica la cual constituye un sistema gerencial que desplaza el énfasis en el "qué lograr" (objetivos) al "qué hacer" (estrategias) Con la planificación estratégica se busca concentrarse en sólo, aquellos objetivos factibles de lograr y en qué negocio o área competir, en correspondencia con las oportunidades y amenazas que ofrece el entorno.

Hace falta impulsar el desarrollo cultural, esto significa que todas las personas relacionadas con la organización se desarrollen en su saber, en sus expectativas, en sus necesidades, y en sus formas de relacionarse y de enfrentar al mundo presente y futuro, esencialmente dinámico.

En la década de los sesenta, el término planeación a largo plazo "se usó para describir el sistema. El proceso de planificación estratégica se comenzó a experimentar a mediados de los años setenta.

Se consideran cuatro puntos de vista en la planeación estratégica:

Primero, la planeación trata con el porvenir de las decisiones actuales. Esto significa que la planeación estratégica observa la cadena de consecuencias de causas y efectos durante un tiempo, relacionada con una decisión real o intencionada que tomará el director. La esencia de la planeación estratégica consiste en la identificación sistemática de las oportunidades y peligros que surgen en el futuro, los cuales combinados con otros datos importantes proporcionan la base para que una empresa tome mejores decisiones en el presente para explotar las oportunidades y evitar los peligros. Planear significa diseñar un futuro deseado e identificar las formas para lograrlo.

Segundo, la planeación estratégica es un proceso que se inicia con el establecimiento de metas organizacionales, define políticas y estrategias para lograr estas metas, y desarrolla planes detallados para asegurar la implantación de las estrategias y así obtener los fines buscados. También es un proceso para decidir de antemano qué tipo de esfuerzos de planeación debe hacerse, cuándo y cómo debe realizarse, quién lo llevará a cabo, y qué se hará con los resultados. La planeación estratégica es sistemática en el sentido de que es organizada y conducida con base en una realidad entendida.

Tercero, la planeación estratégica representa una serie de planes producidos después de un periodo de tiempo específico, durante el cual se elaboraron los planes. También debería entenderse como un proceso continuo, especialmente en cuanto a la formulación de estrategias, ya que los cambios en el ambiente del negocio son continuos. La idea no es que los planes deberían cambiarse a diario, sino que la planeación debe efectuarse en forma continua y ser apoyada por acciones apropiadas cuando sea necesario.

Cuarto, un sistema de planeación estratégica formal une tres tipos de planes que son fundamentales, que son: planes estratégicos, programas a mediano plazo, además de presupuestos a corto plazo y planes operativos. La planeación estratégica es el esfuerzo sistemático y más o menos formal de una compañía para establecer sus propósitos, objetivos, políticas y estrategias básicas, para desarrollar planes detallados con el fin de poner en práctica las políticas y estrategias y así lograr los objetivos y propósitos básicos de la compañía.

La planeación estratégica no trata de tomar decisiones futuras, ya que éstas sólo pueden tomarse en el momento. La planeación del futuro exige que se haga la elección entre

posibles sucesos futuros, pero las decisiones en sí, las cuales se toman con base en estos sucesos, sólo pueden hacerse en el momento.

La planeación estratégica no pronostica las ventas de determinado producto para después determinar qué medidas tomar con el fin de asegurar la realización de tal pronóstico en relación con factores tales como: adquisición de material, instalaciones, mano de obra, etc.

La planeación estratégica no representa una programación del futuro, ni tampoco el desarrollo de una serie de planes que sirvan de molde para usarse diariamente sin cambiarlos en el futuro lejano. Una gran parte de empresas revisa sus planes estratégicos en forma periódica, en general una vez al año. La planeación estratégica debe ser flexible para poder aprovechar el conocimiento acerca del medio ambiente.

La planeación estratégica no es nada más un conjunto de planes funcionales o una extrapolación de los presupuestos actuales; es un enfoque de sistemas para guiar una empresa durante un tiempo a través de su medio ambiente, para lograr las metas dictadas.

2.2.2.2 Modelos conceptuales de la planeación estratégica

Un modelo conceptual es aquel que presenta una idea de lo que algo debería ser en general, o una imagen de algo formado mediante la generalización de particularidades. A cambio, un modelo operativo es el que se usa en realidad en las empresas.

Las principales características de los Modelos Conceptuales de la Planeación Estratégica son:

❖ Premisas de planeación

Premisas significa literalmente lo que va antes, lo que se establece con anterioridad, o lo que se declara como introductorio, postulado o implicado, las premisas están divididas en dos tipos: plan para planear, y la información sustancial, necesaria para el desarrollo e implantación de los planes.

Antes de llevar a cabo un programa estratégico de planeación es importante que las personas involucradas en él tengan un amplio conocimiento de lo que tiene en mente el alto directivo y cómo operará el sistema. Esta guía está incorporada en un plan para planear, el cual puede ser oral, aunque usualmente es escrito, para una mayor distribución general.

La información acumulada en estas áreas algunas veces es llamada "análisis de situación", pero también se usan otros términos para denominar esta parte de la planeación.

Ninguna organización, no importa cuán grande o lucrativa sea, puede examinar en forma minuciosa todos los elementos que posiblemente están incluidos en el análisis de la situación. Es por este que cada organización debe identificar aquellos elementos – pasados, presentes y futuros -, que son de gran importancia para su crecimiento, prosperidad y bienestar, y debe concentrar su pensamiento y sus esfuerzos para entenderlos. Otros elementos se pueden considerar en esta parte del proceso de la planeación aunque pueden ser estimados sin ser investigados o sacados de los diferentes documentos publicados al respecto.

❖ **Formulación de planes**

En cuanto a conceptos y con base en las premisas antes mencionadas, el siguiente paso en el proceso de planeación estratégica es formular estrategias maestras y de programas. Las estrategias maestras se definen como misiones, propósitos, objetivos y políticas básicas; mientras que las estrategias de programa se relacionan con la adquisición, uso y disposición de los recursos para proyectos específicos, tales como la conservación de una nueva planta en el extranjero.

A diferencia de la programación a mediano plazo no existe un enfoque modelo para planear en esta área. Lo que se hace depende de los deseos de los directores en un momento dado, los cuales, a su vez, son estimulados por las condiciones a las que se enfrenta la empresa en un momento preciso.

La programación a mediano plazo es el proceso mediante el cual se prepara y se interrelacionan planes específicos funcionales para mostrar los detalles de cómo se debe

llevar a cabo la estrategia para lograr objetivos, misiones y propósitos de la compañía a largo plazo. El período típico de planeación es de cinco años, pero existe una tendencia en las compañías más avanzadas en cuanto a tecnología, de planear por adelantado de siete a diez años. Las empresas que se enfrentan a ambientes especialmente problemáticos algunas veces reducen la perspectiva de planeación a cuatro o tres años.

El siguiente paso es desarrollar los planes a corto plazo con base en los planes a mediano plazo. En algunas organizaciones los números obtenidos durante el primer año de los planes a mediano plazo son los mismos que aquellos logrados con los planes operativos anuales a corto plazo, aunque en otras empresas no existe la misma similitud. Los planes operativos serán mucho más detallados que los planes de programación a mediano plazo.

❖ **Implementación y revisión**

Una vez que los planes operativos son elaborados deben ser implantados. El proceso de implantación cubre toda la gama de actividades directivas, incluyendo la motivación, compensación, evaluación directiva y procesos de control.

Los planes deben ser revisados y evaluados. No existe mejor manera para producir planes por parte de los subordinados que cuando los altos directivos muestran un interés profundo en éstos y en los resultados que pueden producir.

Cuando fue desarrollada por primera vez la planeación formal en la década de los cincuenta, las compañías tendían a hacer planes por escrito y no revisarlos hasta que obviamente eran obsoletos. En la actualidad, la gran mayoría de las empresas pasa por un ciclo anual de planeación, durante el cual se revisan los planes. Este proceso debería contribuir significativamente al mejoramiento de la planeación del siguiente ciclo.

❖ **Flujos de Información y normas de evaluación y decisión**

Los "flujos de información", simplemente deben transmitir el punto de que la información "fluye" por todo el proceso de planeación. Este "flujo" difiere grandemente, dependiendo de la parte del proceso a la que sirve y del tema de la información. En todo proceso de planeación es necesario aplicar las normas de decisión y evaluación. Por otra parte, con

el desarrollo de los planes operativos actuales, las normas de decisión se convierten en más cuantitativas, o sea, en fórmulas de sustitución de inventarios o de rendimientos sobre inversión.

2.2.2.3 Definición

La planificación Estratégica es una herramienta por excelencia de la Gerencia Estratégica, consiste en la búsqueda de una o más ventajas competitivas de la organización y la formulación y puesta en marcha de estrategias permitiendo crear o preservar sus ventajas, todo esto en función de la Misión y de sus objetivos, del medio ambiente y sus presiones y de los recursos disponibles (Kotler, 1990).

Sallenave (1991), afirma que "La Planificación Estratégica es el proceso por el cual los dirigentes ordenan sus objetivos y sus acciones en el tiempo. No es un dominio de la alta gerencia, sino un proceso de comunicación y de determinación de decisiones en el cual intervienen todos los niveles estratégicos de la empresa".

La Planificación Estratégica tiene por finalidad producir cambios profundos en los diferentes mercados de la organización y en la cultura interna.

La expresión planificación estratégica es un plan estratégico corporativo, el cual se caracteriza fundamentalmente por coadyuvar a la racionalización de la toma de decisiones, se basa en la eficiencia institucional e integra la visión de largo plazo (Filosofía de Gestión), mediano plazo (planes estratégicos funcionales) y corto plazo (planes operativos).

Es el conjunto de actividades formales encaminadas a producir una formulación estratégica. Estas actividades son de muy variado tipo y van desde una reunión anual de directivos para discutir las metas para el ejercicio entrante, hasta la obligatoria recopilación y envío de datos presupuestarios por parte de todas las unidades de la empresa a la unidad superior. Son aquellos mecanismos formales, es decir, de obligado cumplimiento a plazo fijo, que "fuerzan" el desarrollo de un plan estratégico para la empresa.

Aporta una metodología al proceso de diseño estratégico, guían a la dirección en la tarea de diseñar la estrategia.

La planificación estratégica no es sólo una herramienta clave para el directivo implica, necesariamente, un proceso inter-activo de arriba abajo y de abajo arriba en la organización; la dirección general marca metas generales para la empresa (apoyada en la información de mercados recibida, con seguridad, de las unidades inferiores) y establece prioridades; las unidades inferiores determinan planes y presupuestos para el período siguiente; esos presupuestos son consolidados y corregidos por las unidades superiores, que vuelven a enviarlos hacia abajo, donde son nuevamente retocados, etc. Como consecuencia, el establecimiento de un sistema formal de planificación estratégica hace descender la preocupación estratégica a todos los niveles de la organización.

2.2.3 Planeación estratégica

La empresa selecciona, entre varios caminos alternativos, el que considera más adecuado para alcanzar los objetivos propuestos. Generalmente, es una planeación global a largo plazo.

La planeación estratégica exige cuatro fases bien definidas: formulación de objetivos organizacionales; análisis de las fortalezas y limitaciones de la empresa; análisis del entorno; formulación de alternativas estratégicas.

La planeación estratégica: es el proceso administrativo de desarrollar y mantener una relación viable entre los objetivos recursos de la organización y las cambiantes oportunidades del mercado. El objetivo de la planeación estratégica es modelar y remodelar los negocios y productos de la empresa, de manera que se combinen para producir un desarrollo y utilidades satisfactorios.

La planeación estratégica y su conjunto de conceptos y herramientas no surgieron sino hasta principios de la década de los años sesenta. Anteriormente la Administración se las arreglaba bastante bien con la planeación de operaciones, pues, con el crecimiento continuo de la demanda total era difícil estropear los negocios, aún en el caso de administraciones deficientes. Pero entonces estallaron los turbulentos años 70. Y hubo

una sucesión de crisis: Los precios del crudo o también llamado oro negro se dispararon como consecuencia de la guerra en el Medio Oriente. Sobrevino una gran escasez de materiales y energía, acompañada de una inflación de dos dígitos y luego el estancamiento económico y el incremento del desempleo. Mercaderías de bajo costo y alta calidad, procedente de Japón y otros lugares, empezaron a invadir principalmente hacia Estados Unidos, apoderándose de las participaciones de industrias muy fuertes, como las del acero, automóviles, motocicletas, relojes y cámaras fotográficas. Todavía, posteriormente, algunas empresas tuvieron que vérselas con una creciente ola de irregularidades en industrias claves como las de transporte, de salud, leyes y contabilidad. Las empresas que habían funcionado con las antiguas reglas, se enfrentaban ahora a una intensa competencia doméstica y externa que desafiaba sus venerables prácticas de negocios.

Esta sucesión de sacudidas hizo necesario un nuevo proceso de planeación de la administración para mantener saludables las empresas, a pesar de los trastornos ocurridos en cualquiera de sus negocios o líneas de productos.

La planificación estratégica proporciona la dirección que guiará la misión, los objetivos y las estrategias de la empresa, pues facilita el desarrollo de planes para cada una de sus áreas funcionales. Un plan estratégico completo guía cada una de las áreas en la dirección que la organización desea seguir y les permite desarrollar objetivos, estrategias y programas adecuados a las metas. La relación entre la planificación estratégica y la de operaciones es parte importante de las tareas de la gerencia.

2.2.4 Turismo Comunitario

El turismo comunitario se caracteriza en que una porción considerable del control y los beneficios están en manos de miembros de comunidades locales. Surge como una alternativa económica de las comunidades rurales, campesinas, indígenas, mestizas o afro descendientes propias de nuestro país, para generar ingresos complementarios a las actividades económicas diarias y defender y revalorizar los recursos culturales y naturales locales. El turismo es un sector económico en crecimiento. Está ligado al uso del patrimonio natural y cultural. La falta de ordenamiento y regulación han dado lugar a un turismo masivo y descontrolado que amenaza al patrimonio, generando problemas

sociales que han alterado los modos de vida principalmente de las comunidades. Estas debilidades inciden en la calidad del turismo con una oferta poca diversificada y atención deficiente al turista.

El patrimonio natural y cultural es el conjunto de bienes heredados de los padres y la naturaleza, constituye la memoria de los pueblos y el legado de las nuevas generaciones, lo que marca la diferencia de las sociedades y grupos, dándoles un sentido de identidad.

El vínculo entre el turismo y el patrimonio es directo. El patrimonio tiene un valor de existencia generacional, al ser herencia cultural de un pueblo, por lo que no se lo debe considerar como un simple producto clásico de consumo. El turismo puede ser útil para efectuar y beneficiar obras de conservación patrimonial, con la consecuente generación de empleo, además la revalorización de nuestra cultura, eliminando de este modo la influencia de otras culturas no autóctonas en la educación de la juventud. Esto tiene un límite donde se percibe una probabilidad de daño sobre las vertientes del patrimonio y su entorno. Patrimonio y turismo se pueden nutrir mutuamente de manera sana si no se ignora la cosmovisión local.

El turismo en áreas patrimoniales debe considerar como elementos fundamentales los aspectos sociales, económicos, culturales y ambientales, así como la corresponsabilidad entre los actores locales y los turistas. Es necesario concebir un modelo de turismo basado en la valorización del patrimonio dentro del territorio, además considerarlo como generador de valor agregado para las poblaciones locales, afirmando la necesidad de revertir el modelo de consumismo por un modelo de desarrollo social, con identidad, económico y ambientalmente sostenible.

Las comunidades, Pueblos y Nacionalidades proyectan al turismo comunitario como una actividad económica de gran envergadura, para dinamizar económica, turística, social, ambiental y culturalmente primeramente a su región, y por ende al País. Considera que una de las mayores amenazas para el desarrollo de esta actividad, está en los poderes económicos y políticos que promueven el modelo privado discriminatorio, con sus permanentes pretensiones de desaparición de todo lo que sea comunitario: organización, institución, producción, territorio y patrimonio natural y cultural.

Se lo considera una tipología turística que pertenece a la modalidad de Turismo Vivencial y a la corriente de turismo alternativo. Se caracteriza por la autenticidad de las actividades turísticas, posibilitando al turista compartir y descubrir a profundidad las costumbres y tradiciones y hábitos de una etnia o determinado pueblo.

Se diferencia del turismo rural y del etnoturismo en el sentido de que parte de las utilidades generadas por las actividades turísticas, se reinvierten en planes y programas comunitarios beneficiando directamente a los implicados ya que los mismos son de carácter práctico y basados en la realidad social que en la comunidad se vive. Mientras que el etnoturismo es un viaje relacionado con los pueblos indígenas y su hábitat, con la finalidad de aprender de su cultura y tradiciones. (WIKYPEDIA, 2012).

Tres ideas básicas forman el concepto de turismo comunitario:

- Se trata de una actividad económica, puesto que mueve los elementos de la producción y el intercambio de bienes y servicios para la satisfacción de las necesidades del turista.
- Sus prestadores son y deben ser miembros de una determinada comunidad. Los agentes concretos que prestan los servicios a los/as visitantes, son las personas que forman parte de una comunidad.
- Se ofrece como producto turístico principal la convivencia en la comunidad. El turista convive con los miembros de la comunidad, en razón de que el atractivo radica en su participación en forma activa en las costumbres y hábitos de la vida comunitaria, disfrutando su etnografía y su patrimonio natural y cultural.

Se lo define como: "...la relación de la comunidad con los visitantes desde una perspectiva intercultural, con participación consensuada de sus miembros, garantizando el manejo adecuado de los recursos naturales, la valoración de sus Patrimonios, los derechos culturales y territoriales de las Nacionalidades y Pueblos, para la distribución equitativa de los beneficios generados".

2.3 HIPÓTESIS O IDEA A DEFENDER

2.3.1 Idea a defender

La falta de un plan de desarrollo, limita el fomento del turismo comunitario y el cuidado del ambiente en el cantón Sucúa, Provincia de Morona Santiago, al implementar dicho plan de desarrollo, fomentara el turismo comunitario y el cuidado del ambiente permite el desarrollo turístico, económico y social siendo beneficiadas directamente las comunidades a través de la cooperación de las etnias.

2.4 VARIABLES

2.4.1 Variable independiente

Plan de Desarrollo Turístico Comunitario.

2.4.2 Variable dependiente

El fomento del turismo comunitario y el cuidado del ambiente en el cantón Sucúa, con el fin de promover trabajo comunitario y erradicar la migración.

CAPÍTULO III: MARCO METODOLÓGICO

3.1 MODALIDAD DE LA INVESTIGACIÓN

El estudio se encamina a dar respuestas a las interrogantes surgidas de la hipótesis o Idea a Defender, porque la hipótesis se presenta como pregunta para poder desarrollar la investigación y comprobar la misma, una vez que se precisó el planteamiento del problema, se definió el alcance inicial de la investigación. El término diseño se refiere al plan o estrategia concebida para obtener la información que se desea. La investigación se encauzó a describir las variables, utilizando la investigación de campo y bibliográfica, para responder a la pregunta: ¿De qué manera incidirá la falta de un Plan Estratégico para el desarrollo del turismo comunitario en el cantón Sucúa, Provincia de Morona Santiago?

3.1.1 Tipos de investigación

La investigación también será de tipo bibliográfico debido a que se obtendrá información sobre el tema de los diversos y más variados libros, folletos, revistas, periódicos, etc., referentes al objeto de estudio.

3.2 POBLACIÓN Y MUESTRA

Para la recopilación de información referente a conocimientos, actitudes y prácticas, es necesario definir el universo y la muestra de la población.

Población: Establecimientos cuyas actividades podrían catalogarse como parte del sector turístico y que corresponden a 8218 habitantes (PDyOT, 2015).

Muestra: Porcentaje representativo de establecimientos turísticos del cantón Sucúa, Provincia de Morona Santiago

A continuación, se describe la fórmula que se aplicará para sacar la muestra de la población a ser encuestada.

Para determinar el tamaño de la muestra a investigar, se utilizará la siguiente fórmula:

$$n = \frac{N\sigma^2 Z^2}{(N - 1)e^2 + \sigma^2 Z^2}$$

Dónde:

n = el tamaño de la muestra.

N = tamaño de la población; corresponde a 18318 habitantes.

Desviación estándar de la población que, generalmente cuando no se tiene su valor, suele utilizarse un valor constante de 0,5.

Z = Valor obtenido mediante niveles de confianza. Es un valor constante que, si no se tiene su valor, se lo toma en relación al 95% de confianza equivale a 1,96.

e = Límite aceptable de error maestral que, generalmente cuando no se tiene su valor, suele utilizarse un valor que varía entre el 1% (0,01) y 9% (0,09), valor que queda a criterio del encuestador.

Siendo en nuestro caso el siguiente el cálculo a realizar:

n = el tamaño de la muestra.

N = 18318.

Desviación estándar de la población que, generalmente cuando no se tiene su valor, suele utilizarse un valor constante de 0,5.

Z = 1.96

e = 5% = 0,05

$$n = \frac{N\sigma^2 Z^2}{(N - 1)e^2 + \sigma^2 Z^2}$$

$$n = \frac{18318 * 0.5^2 * 1.96^2}{(18318 - 1) * 0.05^2 + 0.5^2 * 1.96^2}$$

$$n = \frac{17593}{46.75}$$

$$n = 376$$

3.3 MÉTODOS, TÉCNICAS E INSTRUMENTOS

Entre los métodos a utilizarse consta la observación, tabulación, el análisis e interpretación de datos, estudio de mercado de productos turísticos del cantón Sucúa, Provincia de Morona Santiago.

Se va a presentar la metodología a desarrollar en la presente investigación.

Método Inductivo: La inducción es ante todo una forma de raciocinio o argumentación. Por tal razón conlleva un análisis ordenado, coherente y lógico del problema de investigación, tomando como referencia premisa verdaderas. Tiene como objetivo llegar a conclusiones que estén en relación con sus premisas como el todo lo está con las partes. A partir de verdades particulares, concluimos verdades generales. Al emplear el método inductivo, se observará las causas particulares, como es la falta de previsiones para mantener los recursos turísticos de manera sostenible, por parte de los prestadores de servicio turístico, falta de infraestructura pública para el desarrollo del turismo y ausencia de los servicios de calidad.

Deductivo: El conocimiento deductivo permite que las verdades particulares contenidas en las verdades universales se vuelvan explícitas, que a partir de situaciones generales se lleguen a identificar explicaciones particulares contenidas explícitamente en la situación

general. Así, de la teoría general acerca de un fenómeno o situación, se explican hechos o situaciones particulares. Se estableció que es fundamental que los servidores turísticos formen alianzas para que, conjuntamente desarrollen el turismo y se orienten a la reducción del impacto ambiental. Incursionando los prestadores de servicios en el turismo comunitario, mediante la planificación estratégica que asegure una gestión exitosa.

Se aplicará la metodología transversal, por cuanto se observará individuos nacidos entre diferentes años, que pertenecen a diferentes generaciones, y por cuanto la observación se hace en un único momento. Se seleccionó este método por cuanto permite alcanzar resultados en forma ágil y rápida.

Se utilizarán encuestas, entrevistas para obtener los resultados requeridos. Se procederá a la revisión de archivos existentes en el GAD del cantón Sucúa, Provincia de Morona Santiago, revisión de bibliografía. Las técnicas que se utilizarán son:

a) Entrevista: Se utiliza para recabar información de manera verbal, a través de preguntas estructuradas. En este caso, se realizarán entrevistas individuales semi estructuradas con respuestas abiertas para que los entrevistados, expresen sus criterios y estos incluirlos en la elaboración de la propuesta en análisis.

b) Encuesta: Es una de las técnicas más utilizadas para recopilar información primaria y la más fácil de aplicar, brinda información de cualquier universo en corto tiempo, se lo realizará como una forma de sondear la opinión pública, estas estarán dirigidas a los servidores turísticos del cantón Sucúa, Provincia de Morona Santiago

Instrumentos

Consiste en la aplicación de mecanismos que se utilizará para llegar a las conclusiones del proyecto, los cuales nos ayudarán a detectar el problema. Estos son como guía de entrevistas, encuestas.

3.4 RESULTADOS

Pregunta 1. Género

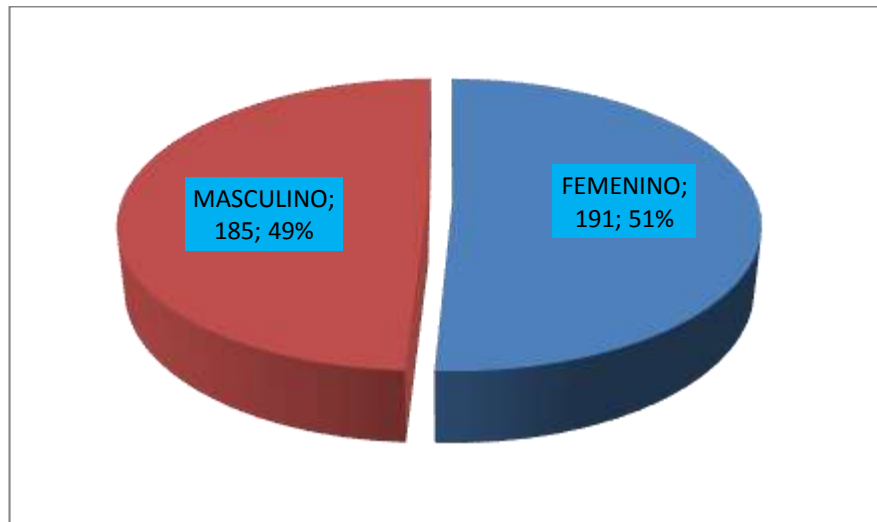
Tabla 1: Género

GENERO	FRECUENCIA	%
FEMENINO	191	51%
MASCULINO	185	49%
	376	100%

Elaborado Por: El Autor

Fuente: Encuesta Aplicada

Gráfico 3: Género



Elaborado Por: El Autor

Fuente: Tabla No. 1

De la presente encuesta se desprende que el mayor porcentaje de encuestados corresponden al género femenino con 51%, mientras que el 49% corresponde al género masculino.

Pregunta 2. Edad

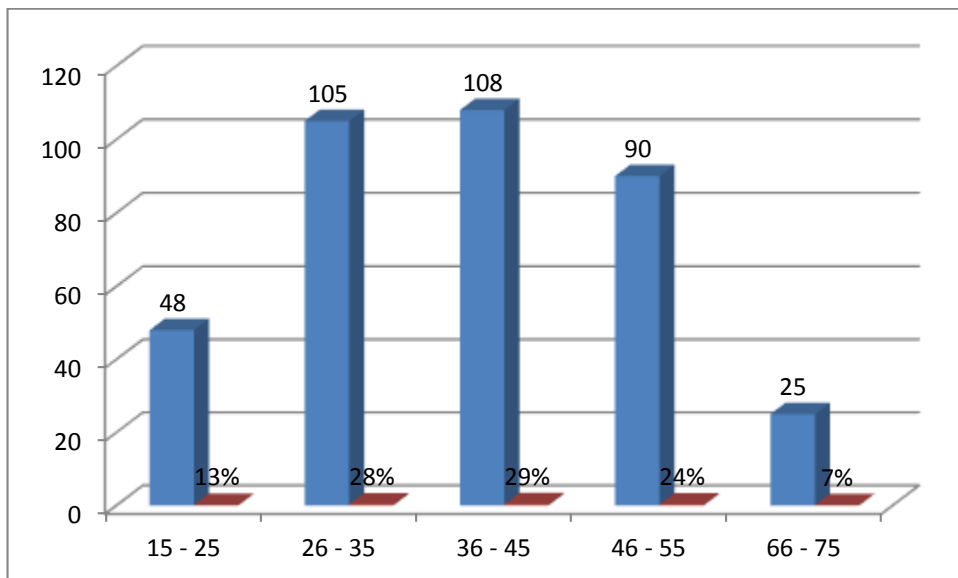
Tabla 2: Edad

EDAD	FRECUENCIA	%
15 - 25	48	13%
26 - 35	105	28%
36 - 45	108	29%
46 - 55	90	24%
66 - 75	25	7%
	376	100%

Elaborado Por: El Autor

Fuente: Encuesta Aplicada

Gráfico 4: Edad



Elaborado Por: El Autor

Fuente: Tabla No. 2

Del presente gráfico se desprende que el 29% de encuestados oscilan entre las edades de 36 – 45 años, mientras que el 28% se encuentran entre los 26 a 35 años, seguido del 24%, cuyas edades están entre los 46 a 55 años, un 13% indican estar entre las edades de 15 a 25 años, finalmente un mínimo porcentaje, esto es el 7% oscilan entre las edades de 66 a 75 años, es decir un grupo perteneciente a la tercera edad.

Pregunta 3. ¿Cree usted que con la aplicación de un Plan de Desarrollo Comunitario Turístico para el cantón Sucúa, se incremente el turismo en el cantón?

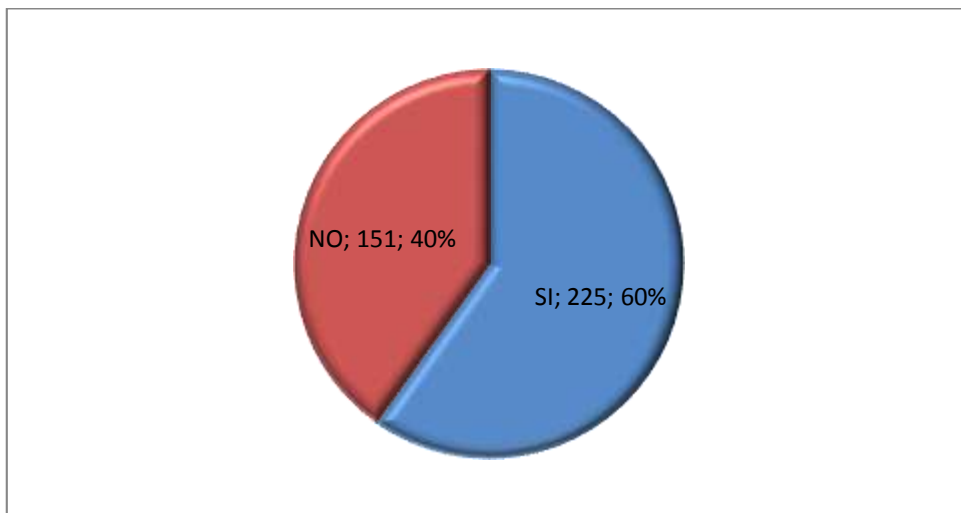
Tabla 3: Aplicación plan de desarrollo comunitario turístico

APLICACIÓN PLAN DE DESARROLLO COMUNITARIO TURÍSTICO	FRECUENCIA	%
SI	225	60
NO	151	40
	376	100

Elaborado Por: El Autor

Fuente: Encuesta Aplicada

Gráfico 5: Aplicación plan de desarrollo comunitario turístico



Elaborado por: El autor

Fuente: Tabla No. 3

Del presente gráfico, se desprende que el 60% de personas encuestadas indican que con la aplicación del Pla de Desarrollo Comunitario Turístico se incrementaría el turismo en el cantón, mientras que el 40% indican que no precisamente con la implementación del Pla se puede incrementar el turismo en el cantón.

Pregunta 4. ¿Considera usted que el fortalecimiento del turismo en el cantón generaría fuentes de trabajo?

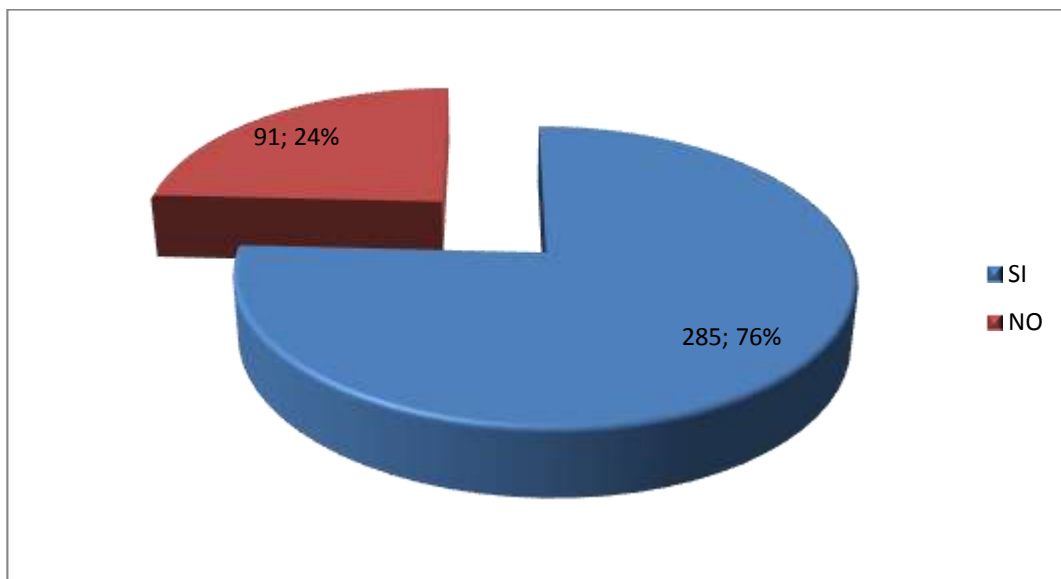
Tabla 4: Fuentes de trabajo

FUENTES DE TRABAJO	FRECUENCIA	%
SI	285	76
NO	91	24
	376	100

Elaborado Por: El Autor

Fuente: Encuesta Aplicada

Gráfico 6: Fuentes de trabajo



Elaborado Por: El Autor

Fuente: Tabla No. 4

Referente a que si el fortalecimiento del turismo en el cantón generaría fuentes de trabajo, el 76% tienen el criterio de que si generaría fuentes de trabajo, mientras que el menor porcentaje es decir el 26% tienen el criterio de que fortaleciendo el turismo no se lograría generar fuentes de trabajo.

Pregunta 5. ¿Conoce usted los atractivos turísticos que posee el cantón Sucúa?

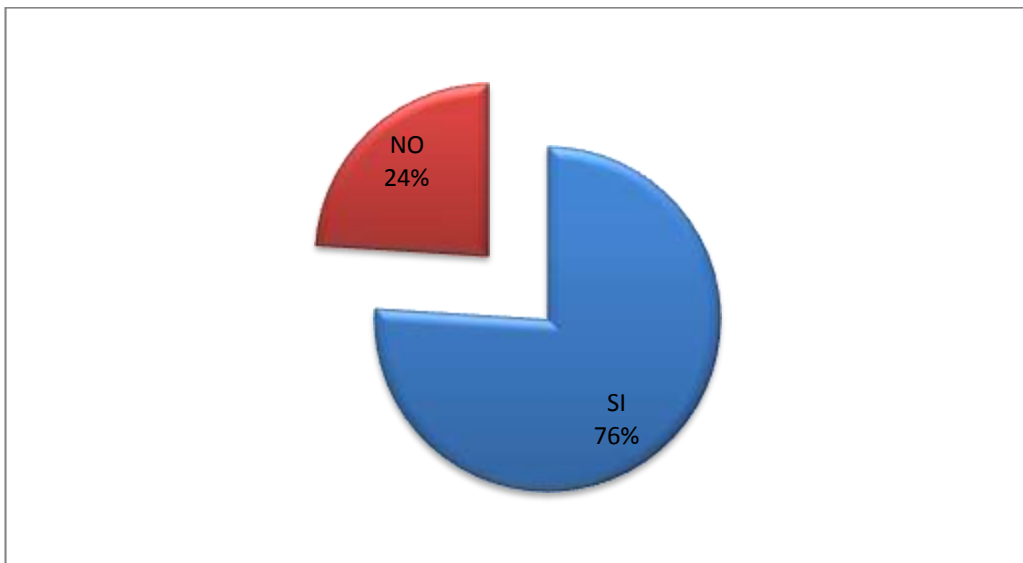
Tabla 5: Conoce los atractivos turísticos

FUENTES DE TRABAJO	FRECUENCIA	%
SI	285	76
NO	91	24
	376	100

Elaborado Por: El Autor

Fuente: Encuesta Aplicada

Gráfico 7: Conoce los atractivos turísticos



Elaborado Por: El Autor

Fuente: Tabla No. 5

Con respecto al conocimiento de los atractivos turísticos se desprende que el 76% manifiestan que si conocen los atractivos turísticos, mientras que un menor porcentaje es decir el 24% indican que no conocen los atractivos turísticos del cantón.

Pregunta 6. ¿En qué temporada del año existe más afluencia de turistas en el catón?

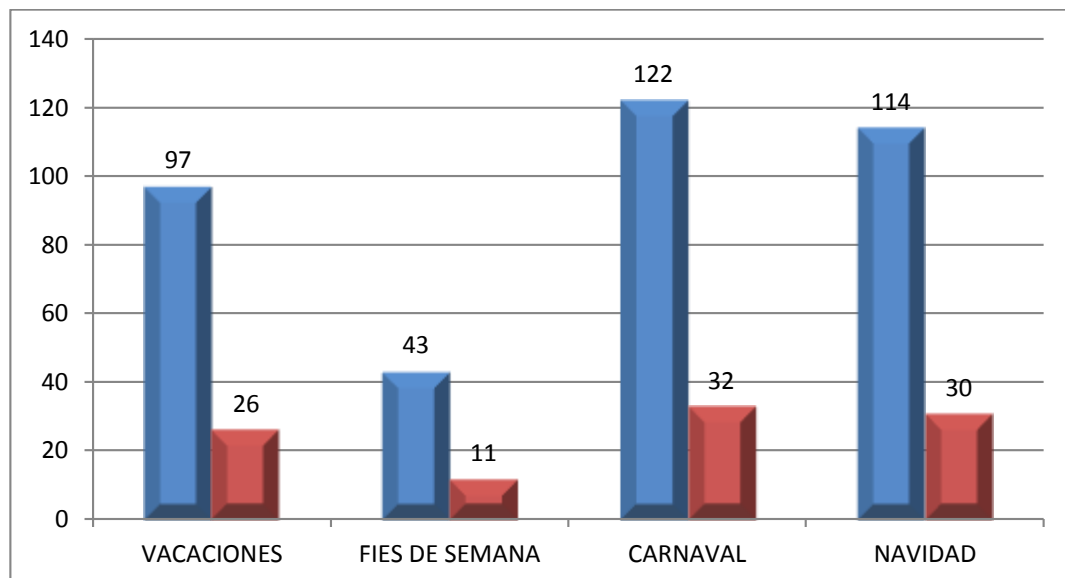
Tabla 6: Temporada de afluencia de turistas

TEMPORADA DE AFLUENCIA DE TURISTAS	FRECUENCIA	%
VACACIONES	97	26
FINES DE SEMANA	43	11
CARNAVAL	122	32
NAVIDAD	114	30
	376	100

Elaborado Por: El Autor

Fuente: Encuesta Aplicada

Gráfico 8: Temporada de afluencia de turistas



Elaborado Por: El Autor

Fuente: Tabla No. 6

De la presente tabla se desprende que el mayor porcentaje, es decir el 32%, indican que la temporada de mayor afluencia de turistas es en carnaval, el 30% tienen la percepción de que la mayor afluencia de turistas se da en Navidad, el 26% indican que la mayor afluencia se da en vacaciones, finalmente un mínimo porcentaje esto es el 11% indican que la mayor afluencia se da los fines de semana.

Pregunta 7. Porque medios le gustaría que se difundiera el turismo del cantón?

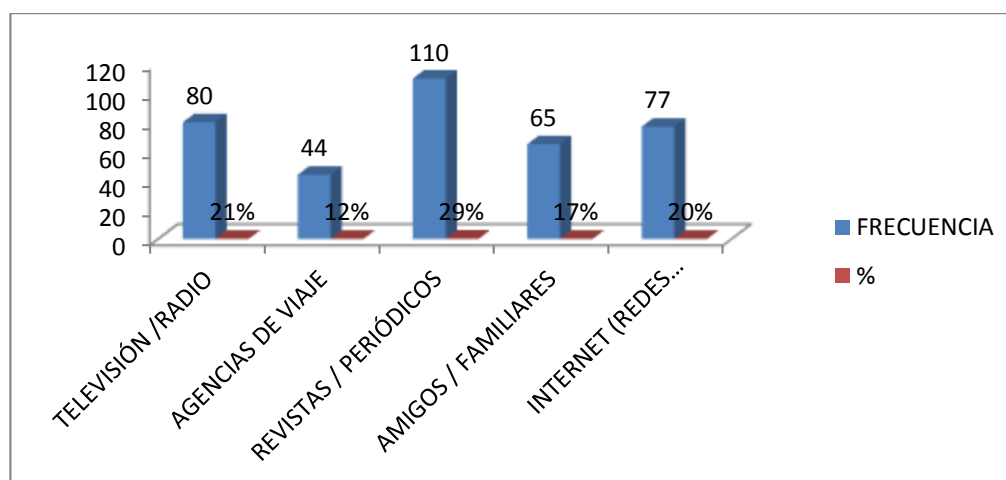
Tabla 7: Medios de difusión

MEDIOS DE DIFUSIÓN	FRECUENCIA	%
TELEVISIÓN /RADIO	80	21%
AGENCIAS DE VIAJE	44	12%
REVISTAS / PERIÓDICOS	110	29%
AMIGOS / FAMILIARES	65	17%
INTERNET (REDES SOCIALES)	77	20%
	376	100%

Elaborado Por: El Autor

Fuente: Encuesta Aplicada

Gráfico 9: Medios de difusión



Elaborado Por: El Autor

Fuente: Tabla No. 7

En lo que se refiere a los medios de difusión, el 29% que es el mayor porcentaje de personas encuestadas manifiestan que les gustaría que el turismo del cantón sea difundido por revistas y periódicos, mientras que el 21% indican que debería hacerse por radio, un 20% indican que la difusión debería realizarse aprovechando la tecnología y las redes sociales, mientras que un 17% manifiesta que la difusión debe realizarse a través de amigos y familiares, finalmente un 12% indican que debe realizarse a través de las agencias de viaje.

Pregunta 8. ¿Con que frecuencia realiza turismo?

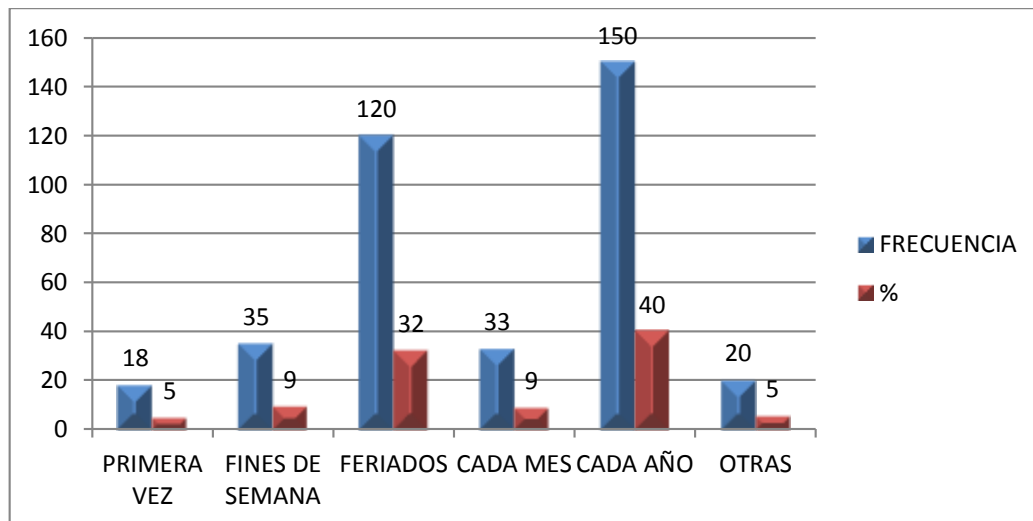
Tabla 8: Frecuencia de turismo

FRECUENCIA DE TURISMO	FRECUENCIA	%
PRIMERA VEZ	18	5
FINES DE SEMANA	35	9
FERIADOS	120	32
CADA MES	33	9
CADA AÑO	150	40
OTRAS	20	5
	376	100

Elaborado Por: El Autor

Fuente: Encuesta Aplicada

Gráfico 10: Frecuencia de turismo



Elaborado Por: El Autor

Fuente: Tabla No. 8

Del presente gráfico se desprende que el mayor porcentaje de encuestados esto es el 40% indican que la frecuencia con que realiza turismo es cada año, mientras que el 32 y 33% de encuestados, indican que la frecuencia con que realizan turismo es e época de feriados y cada mes respectivamente, un 9% manifiestas que la frecuencia es los fines de semana, mientras que un 5% indican que lo han hecho por primera vez.

Pregunta 9. ¿Cómo se informó de los atractivos del cantón Sucúa?

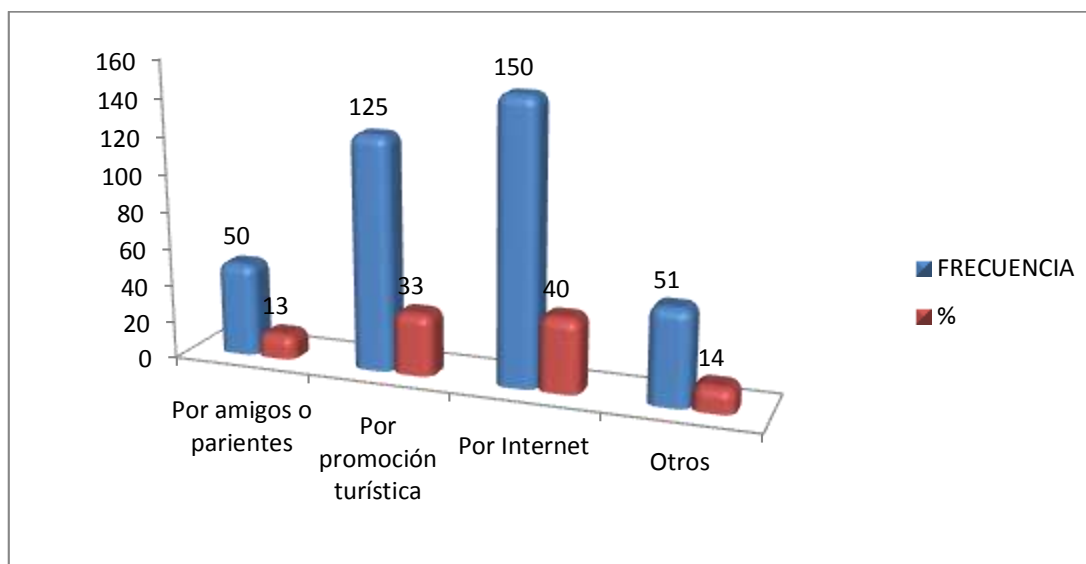
Tabla 9: Como se enteró de los atractivos del cantón Sucúa

COMO SE ENTERO DE LOS ATRACTIVOS DEL CANTÓN SUCÙA	FRECUENCIA	%
Por amigos o parientes	50	13
Por promoción turística	125	33
Por Internet	150	40
Otros	51	14
	376	100

Elaborado Por: El Autor

Fuente: Encuesta Aplicada

Gráfico 11: Como se enteró de los atractivos



Elaborado Por: El Autor

Fuente: Tabla No. 9

Del presente gráfico se desprende que el mayor porcentaje de encuestados, esto es el 40% manifiesta que se enteraron de los atractivos turísticos del cantón Sucúa a través del internet, mientras que el 33% indican que se enteraron a través de promoción turística, el 14 por ciento indica que se enteraron a través de otros medios (Banners, hojas volantes), finalmente el 13% indican que se enteraron por amigos y parientes.

Pregunta 10. ¿Qué actividades turísticas le gustaría realizar en el cantón?

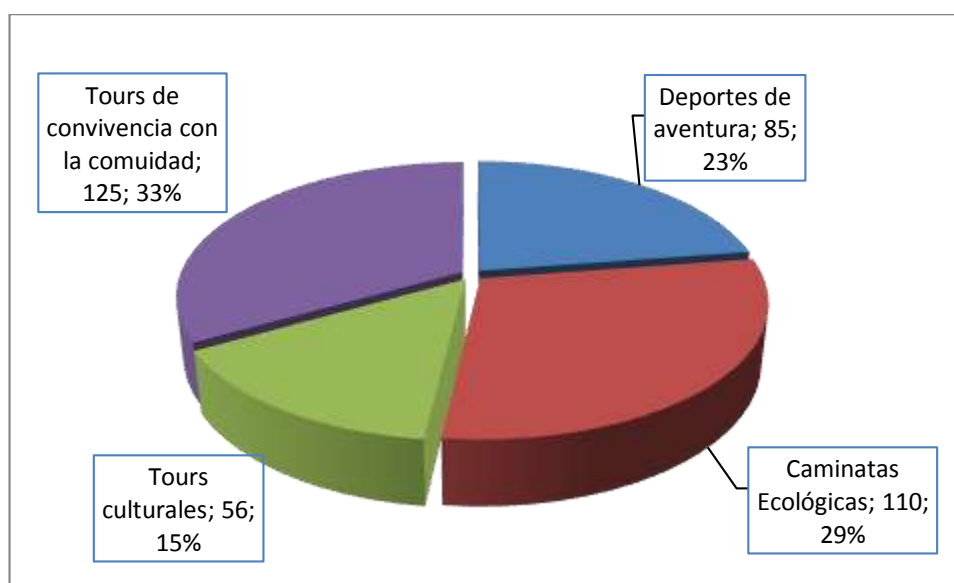
Tabla 10: Actividades turísticas

ACTIVIDADES TURÍSTICAS	FRECUENCIA	%
Deportes de aventura	85	23
Caminatas Ecológicas	110	29
Tours culturales	56	15
Tours de convivencia con la comunidad	125	33
	376	100

Elaborado Por: El Autor

Fuente: Encuesta Aplicada

Gráfico 12: Actividades turísticas



Elaborado Por: El Autor

Fuente: Tabla No. 10

Del presente gráfico se desprende que el mayor porcentaje de encuestados esto es el 33%, indican que las actividades turísticas que les gustaría realizar so los tours de convivencia con la comunidad, el 29% optan por las caminatas ecológicas, mientras que el 23% se inclinan por los deportes de aventura, finalmente el 15% manifiestan que les gustaría realizar tours culturales.

Pregunta 11. ¿Qué tiempo de permanencia considera que es necesaria para realizar turismo en el cantón Sucúa? (solo una opción)

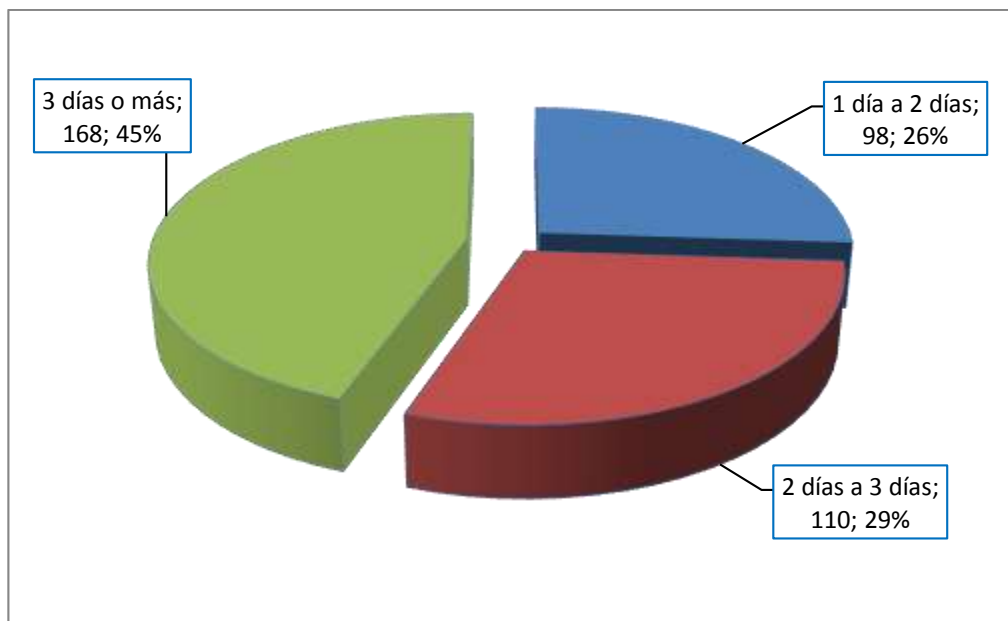
Tabla 11: Tiempos de permanencia

TIEMPOS DE PERMANENCIA		%
1 día a 2 días	98	26
2 días a 3 días	110	29
3 días o más	168	45
	376	100

Elaborado Por: El Autor

Fuente: Encuesta Aplicada

Gráfico 13: Tiempos de permanencia



Elaborado Por: El Autor

Fuente: Tabla No. 11

En lo referente a los tiempos de permanencia, se puede observar que el mayor porcentaje de encuestados esto es el 45% indican que es necesaria la estancia de entre 3 días o más, mientras que el 29% indican que la estancia necesaria para realizar turismo en el cantón Sucúa es de 1 a 2 días, finalmente un menor porcentaje esto es el 26%, tienen el criterio de que se requiere una estancia de entre 1 a 2 días.

Pregunta 12. ¿Cómo considera usted los servicios turísticos que ofrece el cantón Sucúa?

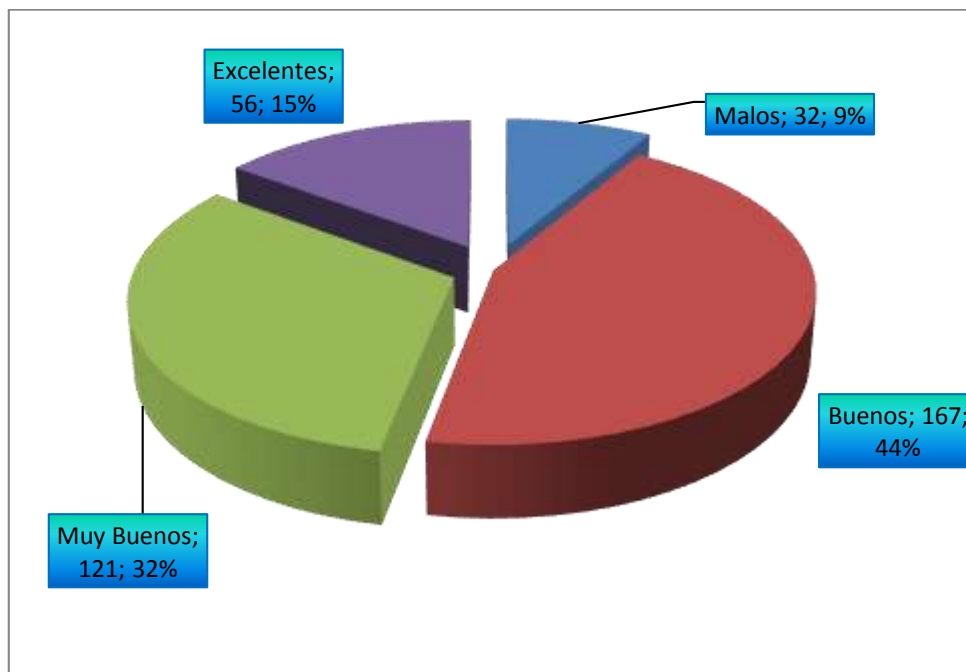
Tabla 12: Servicios turísticos ofertados

SERVICIOS TURÍSTICOS OFERTADOS	FRECUENCIA	%
Malos	32	9
Buenos	167	44
Muy Buenos	121	32
Excelentes	56	15
	376	100

Elaborado Por: El Autor

Fuente: Encuesta Aplicada

Grafico 14: Servicios turísticos ofertados



Elaborado Por: El Autor

Fuente: Tabla No. 12

En lo referente a los servicios turísticos ofertados por el cantón Sucúa, el 44% tiene la percepción de que estos son buenos, el 32% consideran que son muy buenos, mientras que el 15% opinan que son excelentes, finalmente el menor porcentaje esto es el 9% manifiestan que los servicios turísticos ofertados por el cantón son malos.

Pregunta 13. ¿Volvería a visitar el cantón Sucúa?

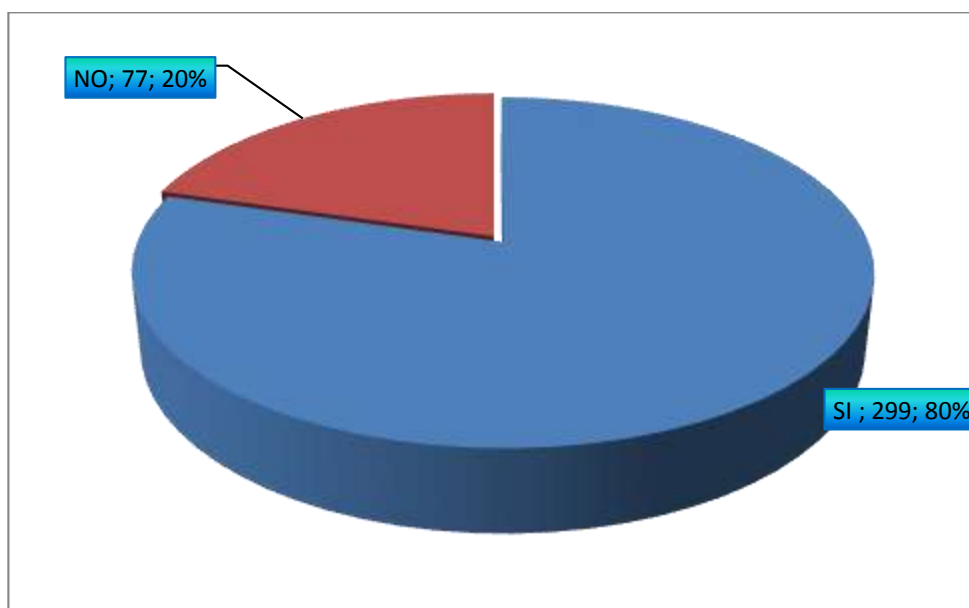
Tabla 13: Volvería a visitar el cantón Sucúa

VOLVERÍA A VISITAR EL CANTÓN SUCÚA	FRECUENCIA	%
SI	299	80
NO	77	20
	376	100

Elaborado Por: El Autor

Fuente: Encuesta Aplicada

Gráfico 15: Volvería a visitar el cantón Sucúa



Elaborado Por: El Autor

Fuente: Tabla No. 13

Referente a la pregunta de que si volvería a visitar el cantón Sucúa, el 80% de los encuestados es decir la mayoría respondieron que si lo harían, mientras que el 20%, indicaron que no volverían a visitar el cantó Sucúa.

Pregunta 14. ¿Cuánto gasta por persona cuando viaja?

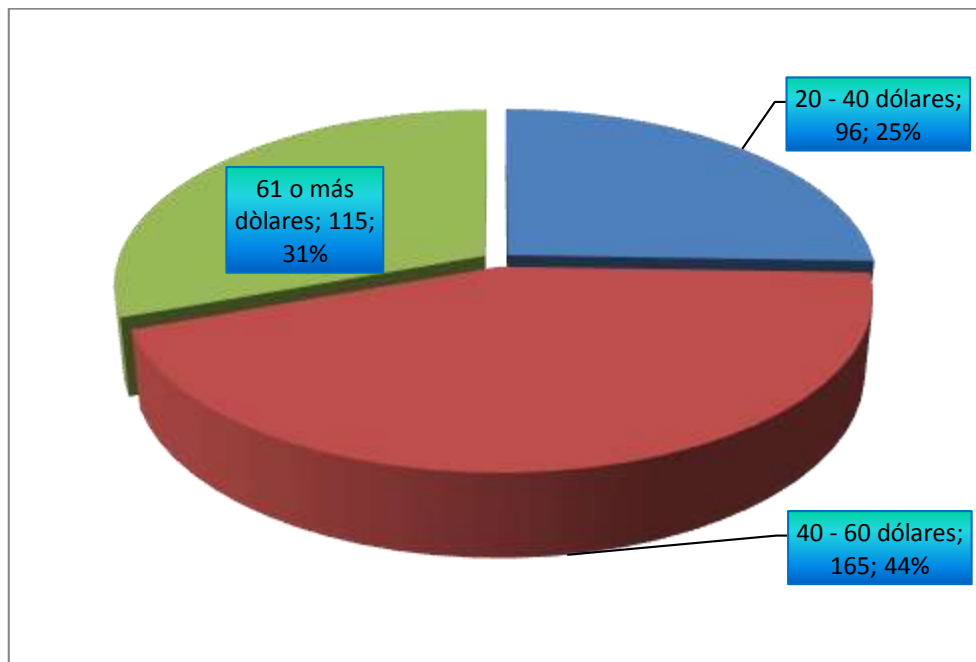
Tabla 14: Gasto por persona

GASTO POR PERSONA	FRECUENCIA	%
20 - 40 dólares	96	26
40 - 60 dólares	165	44
61 o más dólares	115	31
	376	100

Elaborado Por: El Autor

Fuente: Encuesta Aplicada

Gráfico 16: Gasto por persona



Elaborado Por: El Autor

Fuente: Tabla No. 14

Referente a la pregunta sobre el gasto invertido en turismo por persona, de acuerdo al gráfico que antecede, se desprende que el mayor porcentaje esto es el 44% manifiesta que el gasto destinado para vacacionar está entre los 40 a los 60 dólares, mientras que el 31% indican que el presupuesto destinado está entre los 61 o más dólares y finalmente el 25% manifiestan que regularmente el gasto para turismo se encuentra entre los 20 y 40 dólares.

Pregunta 15. ¿Qué tipo de transporte utiliza para viajar?

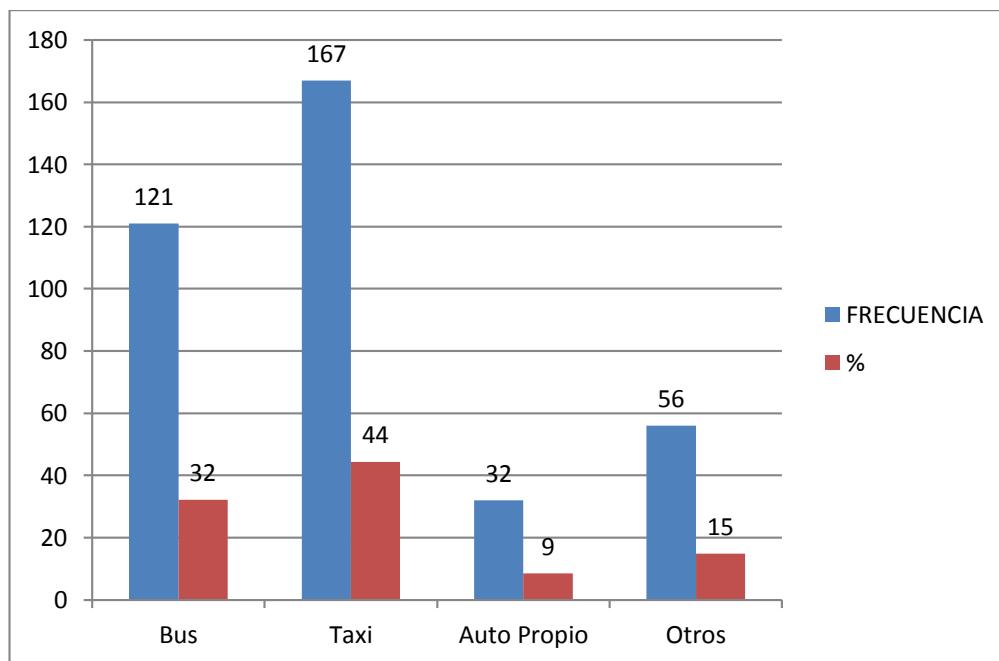
Tabla 15: Transporte utilizado

TRANSPORTE UTILIZADO	FRECUENCIA	%
Bus	121	32
Taxi	167	44
Auto Propio	32	9
Otros	56	15
	376	100

Elaborado Por: El Autor

Fuente: Encuesta Aplicada

Gráfico 17: Transporte utilizado



Elaborado Por: El Autor

Fuente: Tabla No. 15

Del presente gráfico se desprende que el mayor porcentaje de encuestados esto es el 44% manifiestan que el transporte que utilizan para viajar es el taxi, mientras el 32% indican que se movilizan e bus, mientras que el 15% indican que se movilizan en otros tipos de transporte (amigos), finalmente el menor porcentaje esto es el 9% indican que se moviliza en auto propio.

Pregunta No. 16. Cuáles son las sugerencias para mejorar los servicios turísticos en el cantón Sucúa?

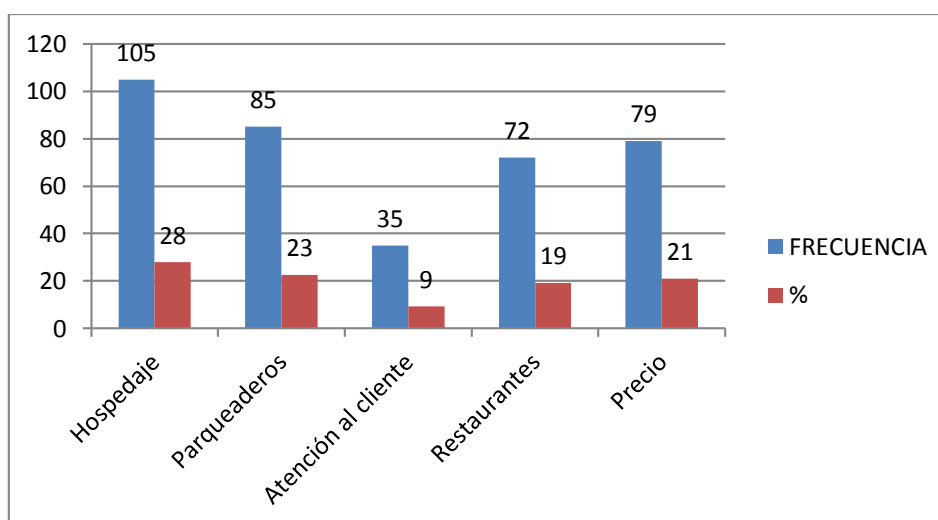
Tabla 16: Sugerencias para mejorar los servicios turísticos

SUGERENCIAS PARA MEJORAR LOS SERVICIOS TURÍSTICOS	FRECUENCIA	%
Hospedaje	105	28
Parqueaderos	85	23
Atención al cliente	35	9
Restaurantes	72	19
Precio	79	21
	376	100

Elaborado Por: El Autor

Fuente: Encuesta Aplicada

Gráfico 18: Sugerencias para mejorar los servicios turísticos



Elaborado Por: El Autor

Fuente: Tabla No. 15

En cuanto a las sugerencias para mejorar los servicios turísticos, el 28% manifiestan que se debería mejorar el aspecto de hospedaje, el 23 % indican que lo que se requiere son parqueaderos, el 21% tiene el criterio de que se debe trabajar en los precios, mientras que el 19% creen que se debe mejorar la atención y calidad de los restaurantes, finalmente el 9% se refiere a la atención al cliente.

3.5 VERIFICACIÓN DE LA HIPÓTESIS A DEFENDER

La implementación de un plan de desarrollo ha abierto nuevas fronteras al fomento del turismo comunitario y el cuidado del ambiente en el cantón Sucúa, Provincia de Morona Santiago, al implementar dicho plan de desarrollo se fomenta el turismo comunitario y el cuidado del ambiente permite el desarrollo turístico, económico y social siendo beneficiadas directamente las comunidades a través de la cooperación de las etnias

CAPÍTULO IV: MARCO PROPOSITIVO

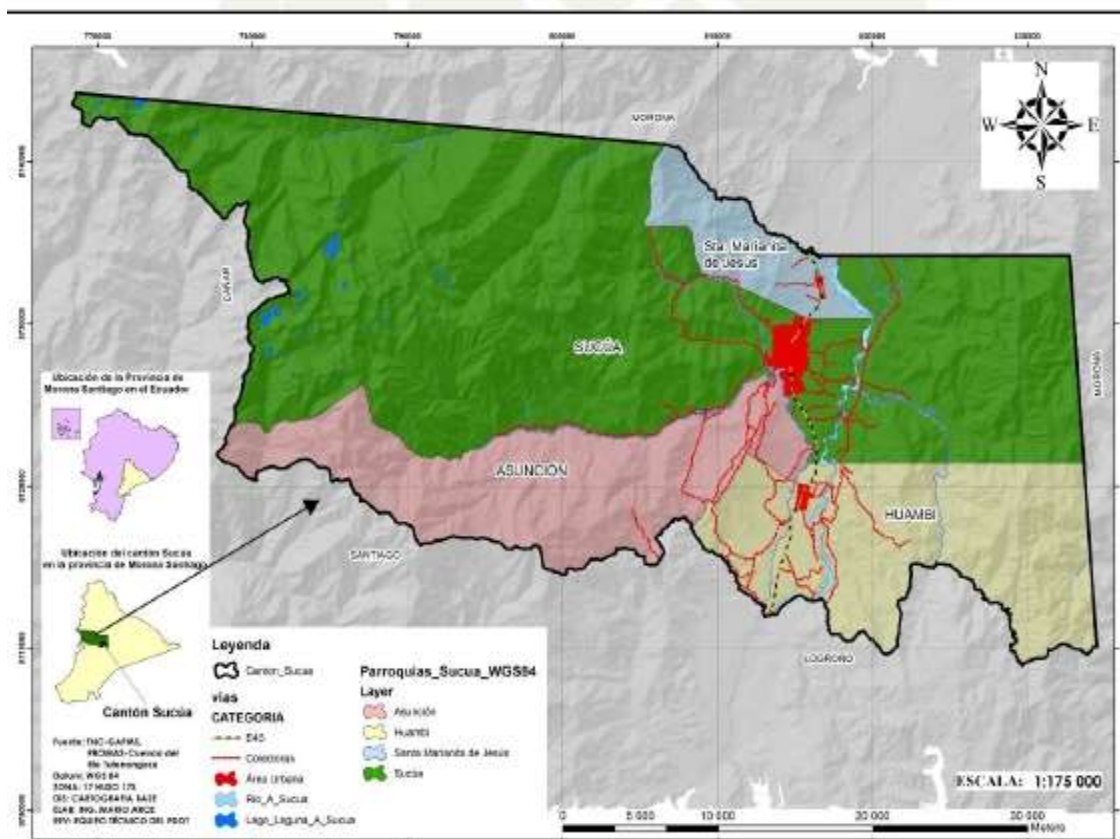
4.1 TÍTULO

Plan de desarrollo turístico comunitario para el cantón Sucúa, Provincia de Morona Santiago, a ejecutarse en el período 2017-2021.

4.2 CONTENIDO DE LA PROPUESTA

4.2.1 Generalidades del cantón Sucúa

Gráfico 19: Mapa Político del Cantón Sucúa



Elaborado Por: El Autor

Fuente: PDyOT Cantón Sucúa

El cantón Sucúa se encuentra en la parte Central Este de la Provincia Morona de Santiago, 23Km al sur del Cantón Morona, es un lugar que encierra mucho interés histórico, cultural

y mucha riqueza natural. Se ha convertido en un sitio con características de desarrollo, actualmente cuenta con áreas comerciales, servicio de transporte cantonal y servicio aéreo.

Sucúa se encuentra rodeada por la Cordillera Oriental de los Andes o Cordillera Real y por la Cordillera del Cutucú, esta área se caracteriza por estar en una zona de bosque húmedo subtropical, sus suelos son húmedos y ácidos en algunos sectores, cada uno de estos elementos ha ido formando una gran variedad de ecosistemas especialmente de bosque, dentro de ellos se encuentran múltiples atractivos turísticos naturales como cascadas, ríos aguas termales rodeados de una exuberante vegetación primaria y secundaria

- **Latitud:** -2.4667
- **Longitud:** -78.1667
- **Código Postal Sucúa:** 140650
- **Código Aeroportuario de Sucúa:** SUQ

En esta tierra predomina una planta denominada ortiga, en el idioma Shuar se conoce como “suku” por tal motivo sus habitantes llamaron a esta hermosa llanura “SUKU” nombre que se generalizó por la región. Posteriormente los primeros colonos aumentaron a este vocablo indígena la letra “a” quedando confirmado para siempre el nombre de “SUCÚA” (http://www.sucua.net/info_general/p_info_general.html).

Límites del cantón Sucúa.

- **Norte:** Cantón Morona
- **Sur:** Cantones Santiago, Logroño
- **Este:** Cantón Morona
- **Oeste:** Provincia de Chimborazo y Cañar

Hidrografía:

El cantón Sucúa se encuentra atravesado por dos ríos importantes: el Upano y Tutanangoza

- **Altitud de Sucúa:** 880 msnm
- **Clima de Sucúa:** Tropical húmedo – 21.8 grados centígrados (promedio)
- **Precipitación:** La precipitación anual va de 2500 a 3000 mm³

4.2.2 Aspectos socio económicos y demográficos

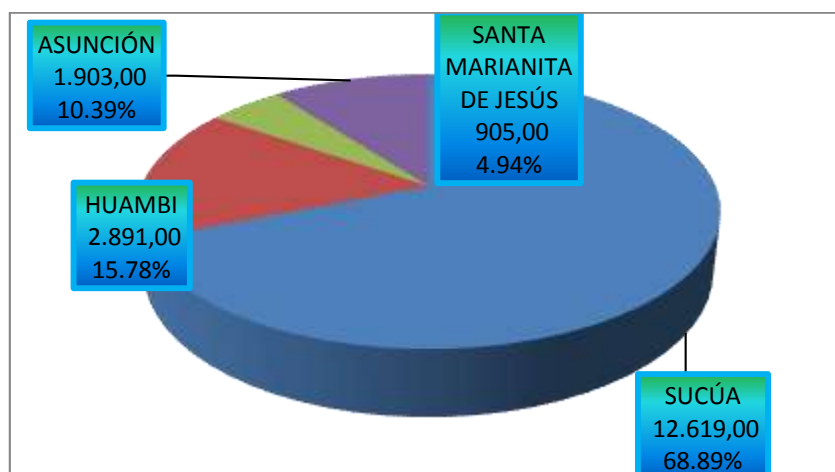
Tabla 17: Datos de la población, densidad y superficie de Sucúa

CODIGO CANTON AL	CANTÓN	PARROQUIAS	SUPERFICIE KM ²	PORCENTAJE	POBLACIÓN
1406	SUCÚA	SUCÚA	823,42	62,81%	12.619,00
		HUAMBI	221,70	16,91%	2.891,00
		SANTA MARIANITA DE JESÚS	58,38	4,45%	905,00
		ASUNCIÓN	207,39	15,82%	1.903,00
		TOTAL	1.310,88	100,00%	18.318,00

Fuente: PDyOT SUCÚA

Elaborado por: El Autor

Gráfico 20: Datos de la Población, Densidad y Superficie de Sucúa



Fuente: Tabla No. 17

Elaborado por: El Autor

El cantón de Sucúa tiene una población de 18.318 habitantes que se divide en:

- 9346 mujeres
- 8972 hombres censo 2010

Uno de los grupos característicos de la ciudad de Sucúa es la nacionalidad Shuar que representa alrededor del 30% de la población de Sucúa. El restante 70% está constituido por grupos mestizos provenientes principalmente de la provincia de Azuay y Cañar, que se asentaron desde épocas de la colonia, y también por afro ecuatorianos e indígenas que migraron de diferentes partes de país a partir de 1950.

Existen 31 comunidades o centros Shuar, 5 barrios suburbanos y 13 barrios urbanos.

Geográficamente la población está concentrada en las áreas urbanas de las parroquias Sucúa, Santa Marianita y Huambi así como en sus comunidades. La población se encuentra mayormente concentrada en la cabecera cantonal, seguida de las poblaciones de Huambi, Asunción y Santa Marianita.

4.2.3 Servicios públicos y sociales

✓ Servicio de Agua

La cobertura de agua potable en el área urbana del cantón Sucúa, se determina según el número de viviendas catastradas dentro de las áreas urbanas de cada parroquia que conforman el cantón. Como se detalla en el siguiente cuadro:

Tabla 18: Cobertura de agua potable

PARROQUIAS	No. De Viviendas Catastradas	SERVICIO	
		DISPONEN	CARECEN
SUCÚA	5196	44,13	55,87
HUAMBI	699	46,07	53,93
SANTA MARIANITA DE JESÚS	296	43,24	56,76
ASUNCIÓN (No dispone de agua potable)			

Fuente: PDyOT SUCÚA

Elaborado por: El Autor

La red tiene una área de cobertura de aproximadamente 350 hectáreas, entre los barrios urbanos y suburbanos de la Ciudad de Sucúa.

La longitud total de la red de distribución es de aproximadamente 45 kilómetros, y 3000 acometidas domiciliarias registradas.

En el cantón Sucúa las distintas comunidades cuenta con el sistema de agua entubada, mismos que en su mayoría se encuentran en buen estado pero necesitan de mantenimiento constante, solamente el 10% de las comunidades no cuentan con el servicio de agua potable, el 90% disponen del servicio con un sistema propio de agua entubada, el cual se capta de vertientes y quebradas.

✓ **Recolección de desechos sólidos.**

En el cantón Sucúa se ha implementado el plan de separación de los desechos, es así que los residuos son separados en orgánicos e inorgánicos, los cuales son llevados al Relleno Sanitario del Cantón ubicado en el sector Huambinimi donde son procesados de manera separada.

La recolección de desechos ya separados se realizan tanto en áreas urbanas y rurales del cantón con un porcentaje de cobertura de recolección de desechos inorgánicos de un 80% en todo el cantón, la basura orgánica en las comunidades rurales de manera general es desechada a terrenos baldíos, es quemada, enterrada y algunos casos arrojada a quebradas y ríos, en las áreas urbanas se recolecta la basura inorgánica y orgánica.

Actualmente se realiza la recolección de basura en 36 comunidades del cantón, y un 65% de las viviendas del cantón cuentan con el servicio de recolección de basura, en lo que respecta al área urbana el 90% posee este servicio. Estos datos son proporcionados por la Dirección de Desarrollo Productivo y Gestión Ambiental del Gobierno Municipal del Cantón Sucúa, quienes son los responsables de la recolección de los residuos sólidos.

✓ Servicio de Energía Eléctrica

El cantón Sucúa perteneciente a la provincia de Morona Santiago, para la provisión del servicio de energía eléctrica pertenece al área de concesión de la Empresa Eléctrica Regional Centro Sur C.A. (CENTRO SUR).

De acuerdo a la información proporcionada por el Censo de Población y Vivienda efectuado por el Instituto Ecuatoriano de Estadísticas y Censos (INEC), dentro del territorio cantonal existen 4.177 viviendas de las cuales el 86.38% posee el servicio procedente de la red de empresa eléctrica de servicio público; un 0.62% obtiene la energía eléctrica de paneles solares, generadores o de algún otro modo; el restante 13% de los hogares no posee el servicio, información que se detalla a continuación.

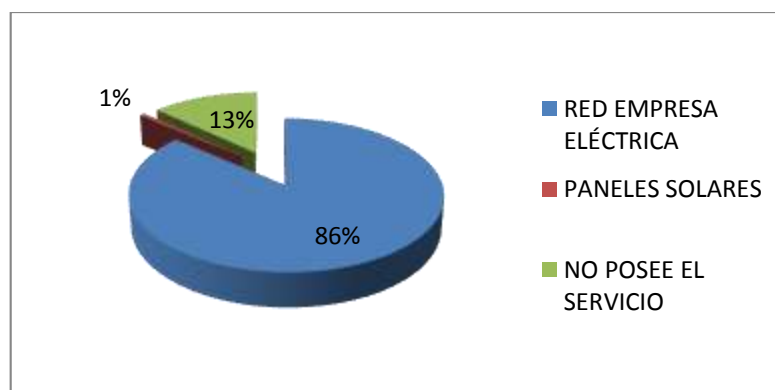
Tabla 19: Datos de la población, densidad y superficie de Sucúa

SERVICIO	VIVIENDAS	%
RED EMPRESA ELÉCTRICA	3.608,00	86%
PANELES SOLARES	26,00	1%
NO POSEE EL SERVICIO	543,00	13%
	4.177,00	100%

Fuente: PDyOT SUCÚA

Elaborado por: El Autor

Gráfico 21: Datos de la población, densidad y superficie de Sucúa



Fuente: Tabla No. 17

Elaborado por: El Autor

Para la provisión del servicio de energía eléctrica al territorio cantonal de Sucúa la Centro Sur dispone de una línea de sub transmisión que recorre el territorio de los cantones Limón – Indanza, San Juan Bosco, Santiago, Logroño, Sucúa y Morona. Esta línea transporta la energía a un nivel de 69KV y parte desde la subestación de distribución Gualaceo de propiedad de la CENTRO SUR.

✓ Vías

Dentro de la infraestructura de transporte, en el cantón Sucúa, el principal eje vial que permite su articulación completa es la denominada “Troncal Amazónica”, vía de primer orden (capa de rodadura de asfalto); comunica a la provincia de Morona Santiago con las provincias de Pastaza al norte y Zamora Chinchipe al Sur. Esta arteria vial se comunica con la provincia de Azuay por medio de la vía denominada “Transversal Austral”.

La Troncal Amazónica (E45) es una carretera ecuatoriana, con avances en diferentes niveles e las provincias amazónicas Sucumbios, Orellana, Napo, Pastaza, Morona Santiago y Zamora Chinchipe. Las principales vías de acceso al cantón son:

- ✚ Quito – Baños – Puyo – Macas – Sucúa
- ✚ Cuenca – Paute – Guarumales – Méndez – Sucúa
- ✚ Cuenca - Gualaceo – Plan de milagro – Limó – Sucúa
- ✚ Gauayquil – Riobamba – Macas – Sucúa
- ✚ Loja - Zamora – Gualaquiza – Plan de Milagro – Limón Sucúa

En el siguiente cuadro se indican las distancias aproximadas de las desde Sucúa a la principales ciudades del Ecuador.

Tabla 20: Datos de la población, densidad y superficie de Sucúa

Ciudad	Distancia en Km
Ambato	248
Azoques	201
Babahoyo	409
Bahía	660

Baños	208
Cuenca	213
Esmeraldas	638
Guaranda	323
Guayaquil	450
Huaquillas	455
Ibarra	497
Latacunga	295
Loja	418
Macará	608
Macas	18
Machala	401
Manta	610
Otavalo	477
Portoviejo	608
Puyo	147
Quevedo	436
Quito	384
Riobamba	263
Rumicacha	626
Salinas	577
Santo Domingo	653
Tena	226
Tulcán	622
Zamora	308

Fuente:(<http://www.edia.com.ec/distancias-terrestres-ecuador.aspx>)

Elaborado por: Equipo Técnico GAD-Sucúa PDy OT

Se cuenta con un total de 182,43 Km. De vías distribuidas e las cuatro parroquias con las que cuenta el catón Sucúa. El mayor porcentaje de vías están empalizadas e la parroquia Sucúa con el 74.61%, por ser la parroquia de mayor extensión de territorio y cabecera cantonal del cantón.

✓ **Transporte.**

El modo de transporte en el cató Sucúa es terrestre. El transporte de personas de cantón a cantón generalmente se lo realiza por medio de cooperativas de buses ubicados en el terminal terrestre. Para movilizarse desde y hacía a las distintas comunidades se cuenta con los servicios de taxis, son pocas las comunidades que cuenta con un turno diario de transporte. El mecanismo descrito es también utilizado para el transporte de mercadería hacia los distintos frentes de expendio.

En la ciudad de Sucúa y sus alrededores cerca del 17% de los viajes realizados se efectúan en bicicleta, y actualmente no cuenta el cantón con la infraestructura de ciclo vía requerida.

Según la Agencia Nacional de Tránsito, menciona que en el parque automotor de la provincia según matriculación, para el año 2011 es de 7140 vehículos y el total de unidades vehiculares que residen a nivel del cantón Sucúa es de 2066 aproximadamente. A continuación se presenta la disponibilidad de compañías de transporte en el cantón.

Tabla 21: Operadores de transporte en el cantón Sucúa

Nombre de la Operadora	Modalidad	No. Unidades
Compañía Sunka Taxis S.A.	Taxi	23
Coop. De Transporte de Pasajeros Ciudad de Sucúa	Pasajeros	22
Coop. 8 de Diciembre	Taxi	23
Compañía de Taxi Oriente S.A.	Taxi Ejecutivo	18
Coop. De Transporte de Carga en Camionetas en Sucúa	Carga	20
Coop. De Transporte Pesado, Carga y Comercio Miriumi S.A.	Carga Pesada	20
Coop. De Transporte de Carga en Camiones y Camionetas Puerto Morona	Carga	13
Compañía de Transporte Radio Rutas Sucuences S.A.	Mixto	15
Valle del Upano	Pasajeros	13
Radio Vroz Taxis Orientales CIA. LTDA.	Taxi	20

Fuente: PDyOT SUCÚA

Elaborado por: El Autor

El cantón Sucúa por el momento no cuenta con transporte de pasajeros a nivel parroquial.

La mayoría de viajes se los realizan con el servicio de taxis, y el transporte a las comunidades se realiza por el mismo medio de transporte y mediante el servicio que ofrece la Compañía de Transportes de Pasajeros en bus Valle del Upano.

✓ **Telecomunicaciones**

La Empresa que brinda el servicio de telefonía fijo dentro del cantón Sucúa es la Corporación Nacional de Telecomunicaciones (CNT EP); el servicio de telefonía móvil lo realizan los operadores CONECEL OTECEL y Corporación Nacional de Telecomunicaciones (CLARO, MOVISTAR Y CNT respectivamente), las mismas que brindan el servicio dentro de los centros de mayor concentración de usuarios, faltando la cobertura en algunas zonas de las comunidades, principalmente debido a la vegetación existente en la zona.

✓ **Alcantarillado**

A nivel cantonal existe un déficit en cobertura del sistema de alcantarillado pluvial y sanitario, incluso en la cabecera Cantonal el alcantarillado aun no abarca el 100% de cobertura, en lo referente a las parroquias, las cabeceras parroquiales: Huambi y Santa Marianita de Jesús ya cuenta con alcantarillado de igual modo aún no se ha contemplado las áreas urbanas, la comunidad de Asunción aún no cuenta con este servicio.

En el área rural no existe redes de alcantarillado, en lo referente a letrinas existe una mínima dotación de estas; en vista de que este es un servicio básico la implementación de un sistema de letrización integral es prioritario.

En el cantón 1 de cada 5 viviendas o tienen servicio higiénico.

La cobertura de alcantarillado sanitario y pluvial en el área urbana del cantón Sucúa es del 34.02% y falta por atender el 65.98%, el desabastecimiento del alcantarillado se debe principalmente a que se amplió el límite urbano del año 2012, incorporado los barrios El Progreso, Paraíso, y La Cruz que requieren de la dotación de los servicios básicos.

En el medio rural del cantón Sucúa en donde no se cuenta con el sistema de alcantarillado sanitario se realiza la deposición de excretas en pozo séptico o a cielo abierto lo que representa un gran riesgo para la salud de los habitantes.

4.2.4 Actividad Económica y Productiva

De acuerdo al censo del año 2010 realizado por el Instituto de Estadísticas y Censos (INEC), y tomando como referencia lo antes expuesto en el cantón Sucúa existen aproximadamente 4.910 personas menores a 10 años; 13.408 personas en edad para trabajar; 6.982 personas económicamente activas y 6.516 personas económicamente inactivas.

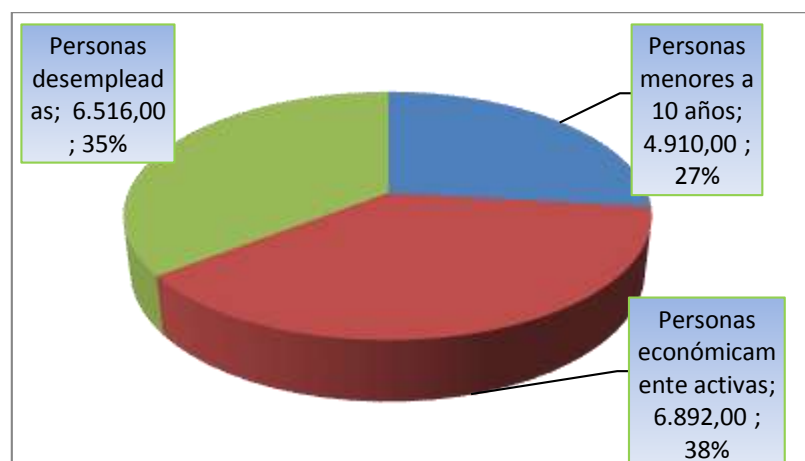
Tabla 22: Población económicamente activa del cantón Sucúa

POBLACIÓN	No. PERSONAS	%
Personas menores a 10 años	4.910,00	27%
Personas económicamente activas	6.892,00	38%
Personas desempleadas	6.516,00	36%
	18.318,00	100%

Fuente: Tabla No. 17

Elaborado por: El Autor

Gráfico 22: Población económicamente activa del cantón Sucúa



Fuente: Tabla No. 18

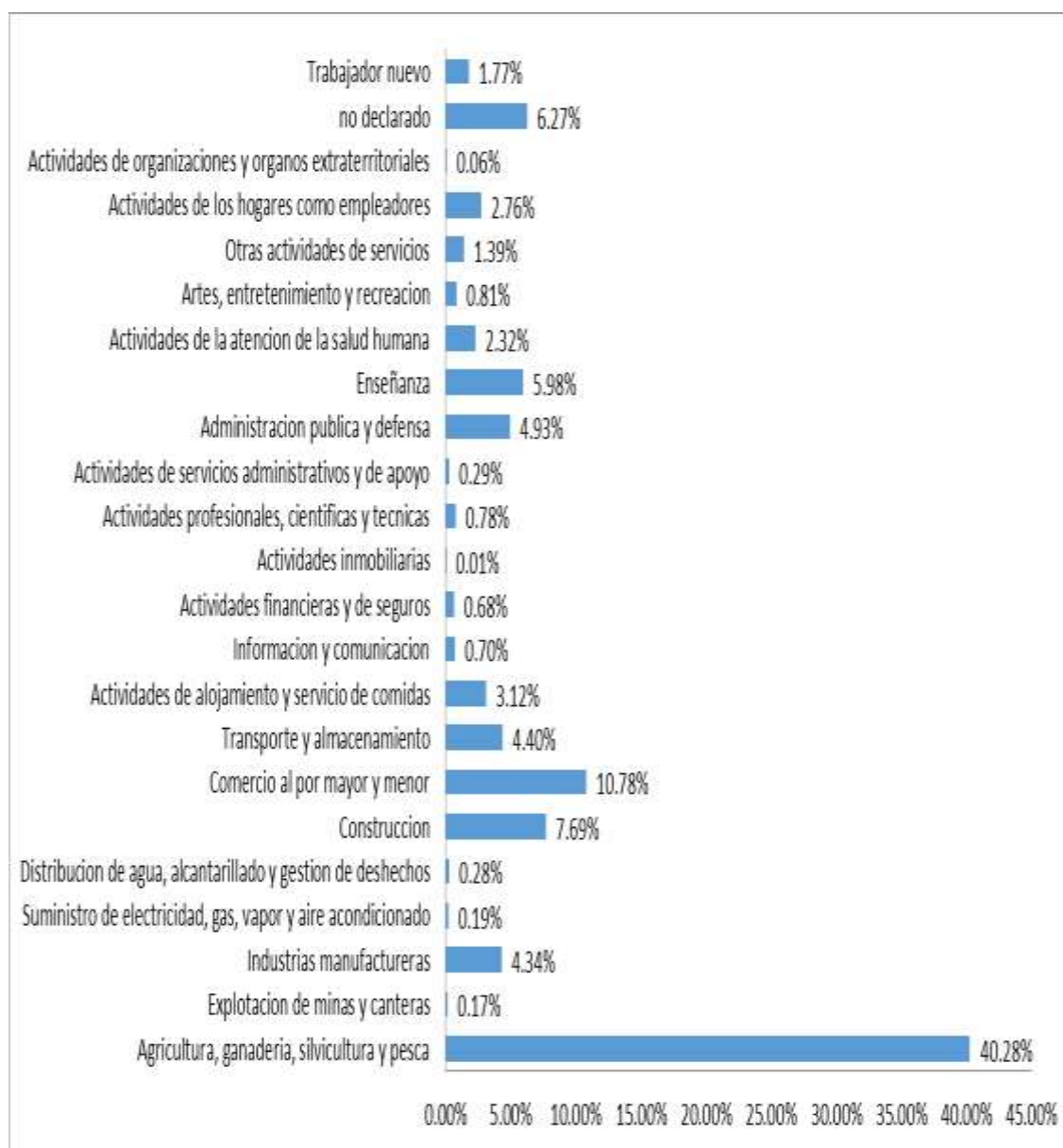
Elaborado por: El Autor

En el gráfico se puede observar que la población económicamente activa representa el 38%, porcentaje similar le corresponde a personas desempleadas que registra el 35% , mientras que las personas menores a diez años representan el 27% del total de la población.

En el cantón Sucúa, si bien es cierto ha sido y será un cantón próspero gracias al esfuerzo de su gente, como se aprecia que la mayor parte de la población se dedica a actividades como la agricultura, ganadería, silvicultura y pesca (cerca del 40.28% de los habitantes), esto se debe a las condiciones tanto de suelo como de clima, aproximadamente el 10.78% se dedica al comercio al por mayor y menor, cerca del 7.69% se dedican a la construcción, alrededor del 5.98% de la población se dedica a la enseñanza, y un 4.93% está dedicado a la administración pública, el 4.40% se dedica al transporte y almacenamiento y el 4.34% a la industria manufacturera.

Estas son las actividades a las que se dedica la mayor cantidad de la población, seguido se encuentran las actividades de alojamiento y servicio de comidas y otras actividades de atención para la salud humana, explotación de minas y canteras entre otras.

Gráfico 23: Ramas de Actividad del Cantón Sucúa



Fuente: VII Censo de Población y VI Vivienda – INEC 2010

Elaborado por: Equipo Técnico GAD Sucúa PDyOT

4.3.5 Análisis FODA

Tabla 23: MATRIZ FODA

FORTALEZAS	OPORTUNIDADES
<ul style="list-style-type: none"> • Existen atractivos turísticos ya identificados como potenciales, dentro de ellos naturales y culturales. • El GAD cuenta con el logotipo turístico del cantón. • Apoyo de los gobiernos seccionales hacia el desarrollo del turismo del cantón • Cuenta con diversidad de atractivos que están en proceso de desarrollo. • Precios más bajos en comparación con los cantones aledaños a la provincia de Morona Santiago. • Gran diversidad de especies endémicas • Fortalecimiento de la planta turística. • Varios sitios de alimentación que ofrecen gastronomía típica a precios accesibles. • Sitio apreciado por los turistas nacionales y extranjeros por su tranquilidad y naturaleza. • Ubicación geográfica estratégica. 	<ul style="list-style-type: none"> • Inversión Nacional y extranjera ya que es un territorio e crecimiento. <ul style="list-style-type: none"> • Publicidad en medios de comunicación. • Interés creciente por al práctica de deportes de aventura. • Generación de fuetes de trabajo para la comunidad local. • Promoción de los atractivos a nivel internacional por parte del MINTUR • Interés de la gente por conocer la Amazonía.
DEBILIDADES	AMENAZAS
<ul style="list-style-type: none"> • Escasa inversión privada • Inadecuado apoyo económico al sector turístico por parte del gobierno. 	<ul style="list-style-type: none"> • Pérdida de las tradiciones y costumbres de las comunidades indígenas • Incremento de la actividad turística en cantones aledaños.

<ul style="list-style-type: none"> • Deficiencia de señalización y señalética en las carreteras, calles y lugares turísticos. • Escasez de centros de información, promoción y difusión turística a nivel local, nacional e internacional. • Carencia de proyectos turísticos • Inadecuado manejo de prácticas ambientales. • Deficiente normativa legal para el desarrollo del turismo cantonal. 	<ul style="list-style-type: none"> • Constata cambios de clima. • Tala indiscriminada de bosques • Sobreexplotación de recursos naturales
--	--

Fuente: PDyOT cantón Sucúa

Elaborado Por: El Autor

4.3.6 Cultura empresarial del cantón Sucúa

El Gobierno Autónomo Descentralizado Municipal de Sucúa, ha generado algunos aspectos de su cultura empresarial como son la Visión, Misión, Valores, Organigrama Estructural y logotipo representativo del cantón, los cuales brindan una perspectiva del mismo.

a) Misión

Generamos el desarrollo sustentable de nuestro cantón para garantizar la realización del buen vivir a través de la implementación de políticas públicas cantonales, dinamizando proyectos de obras y servicios con calidad, calidez, eficiencia y oportunidad, asegurando el desarrollo social y económico sostenible de la población, con la participación directa y efectiva de los diferentes actores sociales, dentro de un proceso de transparencia y ética institucional, con el desempeño óptimo del talento humano altamente comprometido, capacitado,

b) Visión

Continuar siendo el ejemplo de desarrollo en la región mediante una organización interna altamente eficiente que gerencia productos, servicios con calidad, responsabilidad social y ambiental en bienes, servicios y otras compatibles con la demanda de la sociedad; capaz de asumir los nuevos roles vinculados con el desarrollo y la identidad cultural; de género con inclusión y humanismo; desconcentrando y optimizando los recursos que aseguren la calidad de vida de la población intercultural del catón, pretendiendo un Gobierno Municipal eficiente; transparente, innovador, incluyente, amigable, con comunidades respetuosas y organizadas con cultura ciudadana de bienestar y buen vivir

c) Principios

- ✚ **Eficacia.** Los actores que se hallan vinculados en el sector turístico, deberá hacer lo necesario para cumplir con los objetivos planteados.
- ✚ **Eficiencia.** El trabajo se deberá realizar participativamente y conjuntamente, para lograr un mayor aprovechamiento del patrimonio natural y cultural
- ✚ **Imparcialidad.** Los actores del sector turístico deberán trabajar de manera imparcial con la finalidad de alcanzar beneficios comunes.
- ✚ **Responsabilidad.** Los diferentes actores deberán asumir, participar y formar parte de las diferentes actividades de los proyectos de manera oportuna.
- ✚ **Transparencia.** Es importante presentar informes de avance, los cuales deberán ser públicos, cumpliendo con la normativa vigente.
- ✚ **Responsabilidad Ambiental.** Las acciones a realizar se enfocarán siempre en la disminución de los impactos ambientales.

d) Políticas.

El Gobierno Autónomo Descentralizado Municipal de Sucúa, es la institución responsable de fomentar el turismo sostenible, a través de la coordinación con las instituciones estatales competentes.

Las políticas que rigen el presente plan tienen estrecha relación con las planteadas en el Pla de Desarrollo Turístico del Ecuador PLANDETUR 2020.

- ✚ La actividad turística es un modelo de desarrollo sostenible para dinamizar la economía del cantón Sucúa
- ✚ La gestión del turismo se la realizará de manera coordinada y participativa con los actores que intervienen en el sector turístico
- ✚ Los productos y servicios turísticos que se ofertan en el cantón, son brindados en óptimas condiciones con altos estándares de calidad para la satisfacción de los turistas nacionales e internacionales.
- ✚ El personal que labora en el sector turístico se halla debidamente capacitado, ejerciendo sus funciones de manera eficaz y oportuna
- ✚ Conservación y revalorización del patrimonio natural y cultural
- ✚ Control de las actividades extractivas que se realiza en territorios con potencial turístico.
- ✚ El impulso del turismo comunitario para la integración de los grupos sociales que han sido relegados a través del tiempo.

4.2.7 Objetivos estratégicos

Tabla 24: Objetivos estratégicos

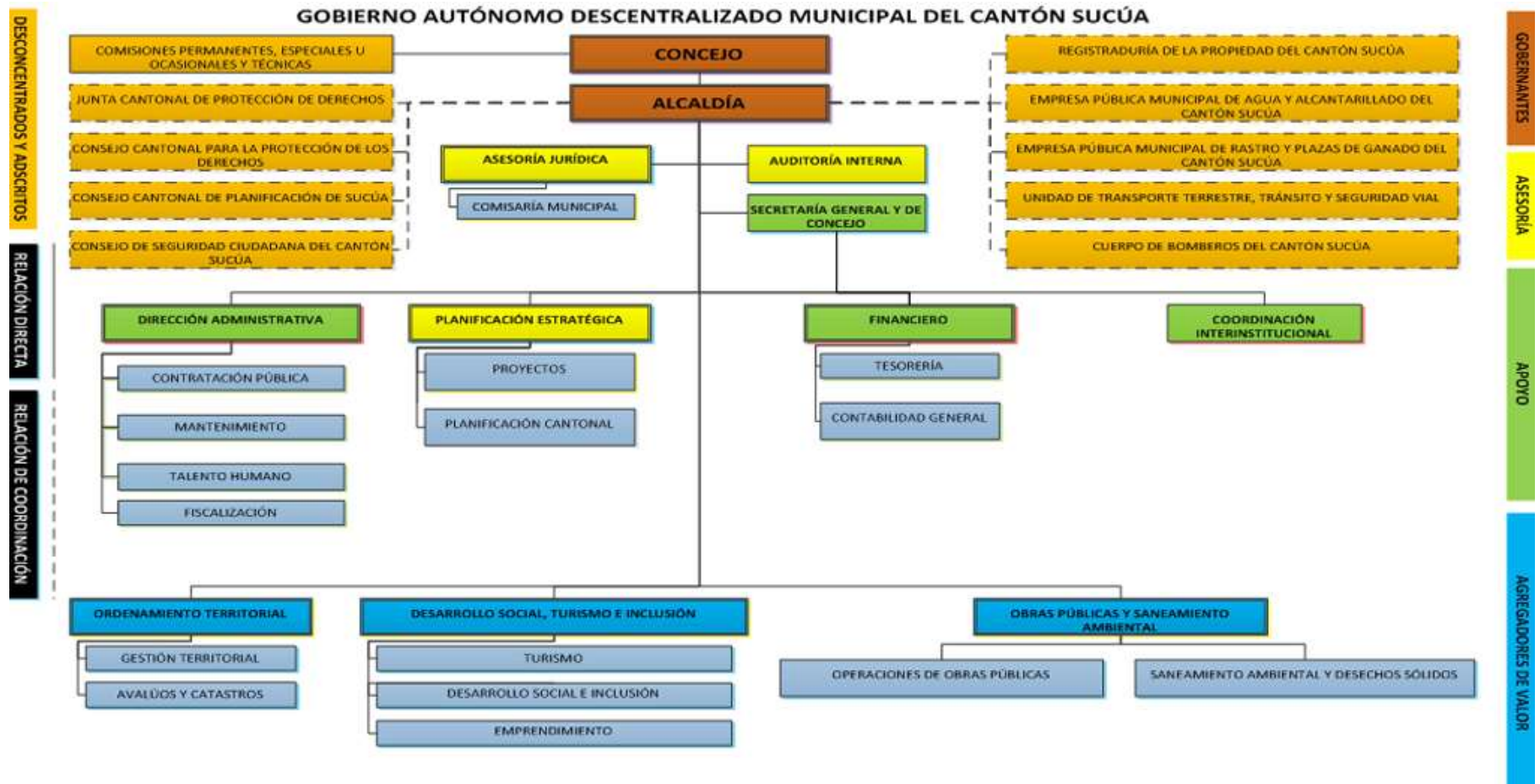
OBJETIVOS ESTRATÉGICOS	ESTRATEGIAS	INDICADORES
Crear una adecuada gobernanza del Sistema Turístico	<ul style="list-style-type: none"> ✚ Emitir Reforma a la Ordenanza que regule la actividad turística en el cantón Sucúa ✚ Socializar el marco legal turístico nacional y local. ✚ Generar espacios de concertación intersectorial a nivel cantonal 	<ul style="list-style-type: none"> ✚ Reforma a la Ordenanza de Turismo aprobada ✚ 80% de la población conoce la reforma a la ordenanza ✚ Acuerdos o convenios suscritos con entidades del estado.
Fomentar el desarrollo de destinos y facilitación Turística	<ul style="list-style-type: none"> ✚ Mejoramiento de los servicios básicos en el catón Sucúa ✚ Implementar Señalética Turística en los atractivos turísticos ✚ Diversificación de productos turísticos ✚ Ejercer control de la calidad de los servicios turísticos ofertados ✚ Incorporar a las comunidades en el desarrollo de proyectos productivos vinculantes con la actividad turística 	<ul style="list-style-type: none"> ✚ Incremento del 20% en la dotación de los servicios básicos ✚ 80% de destinos turísticos cuentas con la respectiva señalética. ✚ Reportes del 90% de prestadores de servicios turísticos ✚ 2 proyectos turísticos ejecutados con la participación de la comunidad.
Desarrollar talleres para Formación y Capacitación de Talento Humano	<ul style="list-style-type: none"> ✚ Generar base de datos de los prestadores turísticos del cantón ✚ Desarrollar talleres de capacitación a los actores del sector turístico 	<ul style="list-style-type: none"> ✚ 1 Base de datos generada ✚ 2 talleres de capacitación trimestrales a prestadores de servicios turísticos y empleados del cantón ✚ 50% de prestadores turísticos capacitados

		<ul style="list-style-type: none"> ✚ 1 taller semestral a servidores públicos del cantón relacionados con la competencia de turismo ✚ 100% de servidores públicos capacitados
Generar medidas transversales de Gestión Socio Cultural y Ambiental	<ul style="list-style-type: none"> ✚ Desarrollar programas de educación ambiental para la ciudadanía en general ✚ Implementar y mantener áreas verdes al interior de los centros poblados ✚ Diseñar e implementar un plan de desarrollo cultural para el aprovechamiento turístico sostenible 	<ul style="list-style-type: none"> ✚ 2 programas de educación ambiental desarrollados. ✚ 100% de áreas verdes mantenidas,. ✚ 10% de comunidades con áreas verdes implementadas ✚
Manejo de atractivos turísticos del cantón Sucúa	<ul style="list-style-type: none"> ✚ Incorporar en la Ordenanza de turismo los parámetros para la calificación de los atractivos turísticos ✚ Difundir intensivamente los atractivos turísticos del cantón Sucúa a nivel local, nacional e internacional 	<ul style="list-style-type: none"> ✚ 1 Ordenanza reformada que incluya parámetros de calificación de los atractivos turísticos ✚ 80% de la población del cantón Sucúa conocen de sus atractivos turísticos ✚ 90% de los turistas nacionales y extranjeros tienen conocimiento de los atractivos del cantón Sucúa

Fuente: PDyOT cantón Sucúa

Elaborado Por: El Autor

4.2.8 Organigrama estructural



Fuente: (WWW. gadmsucúa.gob.ec)

Elaborado por: GADM SUCÚA.

4.2.9 Estudio de mercado

4.2.9.1 Demanda

De acuerdo a los datos obtenidos de los años 2009 al 2014 de la información proporcionada por los prestadores de servicios hoteleros existente en el cantón, se puede observar que la población que visita Sucúa va en incremento, esto se debe a la mayor afluencia turística motivada por las vías de comunicación de primer orden con las que cuenta nuestra cantón, además de la promoción turística que ha logrado que Sucúa sea conocida a nivel nacional e internacional.

Tabla 25: Población flotante

AÑOS	TURISTAS	OTROS	TOTAL
2009	1.601,00	5.404,00	7.005,00
2010	3.370,00	6.909,00	10.279,00
2011	1.802,00	6.768,00	8.570,00
2012	3.139,00	13.007,00	16.146,00
2013	9.008,00	13.880,00	22.888,00
2014	10.357,00	9.847,00	20.204,00

Fuente: PDyOT SUCÚA

Elaborado por: El Autor

La variable denominada otros en el presente cuadro hace referencia a personas que no han sido registradas específicamente como turistas, sino que visitan nuestro cantón con distintos motivos como trabajo, comercio, estudios, etc.

Hasta el mes de septiembre del año 2014 se registra un incremento en el número de turistas, lo cual nos indica que los visitantes en su mayoría prefieren conocer nuestro cantón, sus atractivos, su gente, su cultura, lo que no ocurría en años anteriores donde predominaban otros motivos.

4.2.9.2 Oferta

La inversión en servicios turísticos por parte de la empresa privada ha sido importante esto ha permitido contar con mejor infraestructura turística como: complejos recreativos, hoteles, restaurantes, etc. que brindan mayor comodidad y servicios al turista.

El cantón Sucúa recibe un gran número de visitantes locales y nacionales en fechas como las fiestas culturales y religiosas de la parroquia, encuentros deportivos, etc. y extranjeros por los atractivos turísticos que ofrece.

FESTIVIDADES REALIZADAS EN EL CANTÓN SUCÚA

Tabla 26: Festividades del cantón Sucúa

MES	DÍA	FESTIVIDADES
Febrero Marzo		Festival Del Carnaval Culturizado;
Marzo	12	Festividades de Parroquialización de Asunción
Abril		Celebraciones de Semana Santa
Mayo		Festividades de María Auxiliadora – Fiesta de la Chonta
Junio		Festival Infantil de Danza Shuar
Agosto	13	Peregrinación a la Purísima de Macas Festividades de Parroquialización de Santa Marianita
Octubre	Última Semana	Festividades de Parroquialización de Huambi
Noviembre	2	Día de los difuntos
Diciembre	3 8 24 y 25 31	Día Internacional de las personas con discapacidad Celebraciones de Cantonización Celebraciones de navidad – Pase del Niño Concurso de Años Viejos

Fuente: PDyOT SUCÚA

Elaborado por: El Autor

4.2.9.3 Capacidad de Alojamiento

Es importante indicar que las parroquias Huambi, Santa Marianita de Jesús y Asunción no cuentan con capacidad hotelera, solamente la parroquia Sucúa dentro del área Urbana cuenta con servicio de alojamiento, factor que influye directamente en la recepción de mayor turismo.

Tabla 27: Capacidad hotelera

No.	TIPO DE ALOJAMIENTO	No. HAB.	No. PLAZAS
2	HOSTERÍAS	30	55
9	HOSTAL RESIDENCIAL	131	249
2	HOSTAL	38	86
1	HOTEL	36	72
		235	462

Fuente: PDyOT SUCÚA

Elaborado por: El Autor.

La ciudad de Sucúa tiene la capacidad de recibir 462 visitantes diarios, de acuerdo a la infraestructura hotelera que dispone, es importante indicar que los meses de mayor afluencia de turismo son agosto, noviembre y diciembre.

4.2.10 Marketing

La presente investigación tiene como objetivo, establecer estrategias para satisfacer la necesidad de fomentar la actividad turística en el cantón, por lo que el marketing está enfocado e diferentes aspectos como: tecnificación turística, educación turística, promoción, capitalización turística privada, entre otros, con la finalidad de generar u mayor impacto en la mente de los visitantes a través de la imagen de tranquilidad, recreación y sano esparcimiento que ofrece el cantón, como consecuencia es probable el aumento gradual de afluencia turística. Esta estrategia será ejecutada a través de distintos medios de comunicación con la televisión radio, prensa escrita, internet, entre otros.

Como se había descrito en el análisis del FODA el GAD del cantón Sucúa, cuenta con la imagen turística que deberá fortalecerse para lograr un mejor posicionamiento en el mercado turístico.

Grafico 24: Descripción del logotipo de Sucúa



Fuente: http://www.sucua.net/info_general/p_info_genral.html


Elaborado por: GAD Cantonal de Sucúa.

4.2.11 Inventario de los recursos turísticos del cantón Sucúa

El inventario de atractivos turísticos del cantón Sucúa juega un papel muy importante dentro del tema turístico ya que servirá de base para el planteamiento de los paquetes turísticos que los prestadores de estos servicios pueden ofertar, además se debe conocer el flujo de visitas a cada uno de los atractivos a fin de determinar cuáles son los sitios que más atraen a los turistas. El cantón Sucúa cuenta con un gran potencial turístico a lo largo y ancho de su geografía, esto favorece la realización de diversas formas de turismo como: el de aventura que es el más llamativo el cultural, medicinal, arqueológico, entre otros.

A continuación se presenta loa atractivos turísticos según su jerarquía, cuyo archivo se encuentra en el GAD Municipal del cantón Sucúa, reafirmado por el Ministerio de Turismo.

Tabla 28: Atractivo No. 1 Cantón Sucúa

RÍO UPANO	
CATEGORIA	Sitios Naturales
TIPO	Ríos
SUBTIPO	Rápidos
JERARQUÍA	II
FOTO	IMAGEN N° 2
	
	Fuente: http://www.sucua.net/lugares_turisticos/lugares_turisticos.html
PROVINCIA	Morona Santiago
PARROQUIA	Sucúa
LATITUD	9724217 S
CIUDAD Y/O CANTÓN	San Luis Upano
LONGITUD	0818118 W
CENTROS URBANOS MÁS CERCANOS AL ATRACTIVO	
Nombre del Poblado	Parroquia Sucúa
Distancia	5.4 Km (puente sector San Luis)
CARACTERÍSTICAS FÍSICAS	
Altitud	704 m.s.n.m
Temperatura	18°C mínima, 32°C máxima
Precipitación	2500 mm


Pluviométrica	
DESCRIPCIÓN DEL ATRACTIVO	El Río Upano es un importante río del sector oriental del país. Nace en la Laguna Negra en el sector de Atillo, ubicada dentro del Parque Nacional Sangay, en su trayecto recibe aguas de diferentes ríos en forma de caídas de agua, las cuales son denominadas las "cascadas del Upano". Sus aguas son muy caudalosas que recorren por la parte central de la provincia de Morona Santiago de norte a sur colindando los cantones Macas, Sucúa, Logroño y Méndez. El Río Upano baja por la parte izquierda del Cantón Sucúa tiene como afluentes por el lado este a los ríos Seipa, Yukutais, Kayamatza, Umbuanza y Cumbatza, por el oeste a los ríos Ininkis, Yukipo y Tuntaim que se juntan en uno solo para depositar sus aguas en el Upano, aguas abajo se une con el río Paute y Negro dando lugar a la formación del Río Santiago.
COMPONENTES	A lo largo del río se pueden apreciar varios puentes colgantes que conectan a las comunidades aledañas de la cultura Shuar como en el sector Tundalme (puente colgante), sector San Luis (puente colgante) a una altura de 704 m.s.n.m, sector Cumbatza (puente colgante) y Sector Seipa (Complejo Jempe).
BIODIVERSIDAD	El lugar en donde se encuentra el río Upano se caracteriza por un clima húmedo tropical, en donde se puede observar una gran variedad de especies representativas del lugar como arrayán, helechos, orquídeas, amor constante, ortiga brava, caña guadua, teatina (sirve para lavar las heridas) que se encuentran en el entorno. Predominan los bosques secundarios, se destacan los cultivos de palma y pastizales que se asocian con árboles de la zona. Las áreas destinadas para los cultivos como maíz, yuca, plátano, frutales, entre otros, generalmente son pequeñas y a veces dispersa. La población se ocupa principalmente en actividades relacionadas con el manejo y aprovechamiento de la fibra de palma y también en la ganadería. En forma ocasional, existen actividades de aprovechamiento de madera (en especial en las fincas más distantes de las vías) Con respecto a la fauna en lo que concierne al río en sus aguas se puede encontrar pescados principalmente los llamados comúnmente zungaros y en la parte interna de los bosques se pueden encontrar culebras, guatusas, guanta, una gran variedad de tucanes, loros, gorriones y otras aves de diferentes especies y vistosos colores.
ATRATIVOS INDIVIDUALES QUE LO CONFORMAN	<ul style="list-style-type: none"> • Playas del río Upano Sector San Luis • Playas del Río Upano Sector Tundalme • Playas del río Upano Sector Seipa • Mirador Nayen o Sera • Centro de Interpretación Ambiental Jempe • Comunidad Sera
PERMISOS Y RESTRICCIONES	Las autoridades del cantón de una u otra manera han establecido normas que impidan que los materiales de las riberas del río no se saquen para evitar alterar el ecosistema pero muchas personas no respetan estas normas. Todos los días del año se puede visitar este atractivo, se puede visitar cualquier playa o apreciarlo de los miradores que se encuentran a su alrededor. Es necesario que lleve ropa de baño y/o deportiva para mayor comodidad.
USOS	En la gran extensión del río se pueden realizar una gran variedad de actividades como, caminatas, natación, kayak fotografía, pesca controlada, etc. Actualmente en Noviembre el 25 –26 se desarrollan deportes extremos uno de estos es el Rafting, el lugar de inicio es en la parroquia Santa Marianita y termina en las playas de Upano acuden participantes nacionales.
ESTADOS DE CONSERVACIÓN	

Estado	Poco conservado
Causas	El agua baja desde la cordillera rodeando el cantón Sucúa, en sus riberas no se encuentran industrias que contaminen el agua pero el material de las playas está sacando las mismas comunidades, lo cual provoca que el caudal de sus aguas tome otro rumbo alterando su caudal natural.
ENTORNO	
Entorno	En proceso de deterioro
Causas	La presencia de comunidades cerca del río ha causado un impacto en sus bosques, la población se ve en la necesidad de sobrevivir de cualquier manera y acuden a talar los árboles más representativos del área ya que por ellos les pagan más, en la actualidad no existe una entidad que controle esta situación.
INFRAESTRUCTURA VIAL Y ACCESO	
Tipo	Terrestre
Subtipo	Lastrado
Estado de vías	Regular
Transporte	4x4 (cualquier cooperativas de taxi o camiones de carga le llevan a cualquier puente o sector en donde puede apreciar el río Upano)
Temporalidad de acceso	Todo el año, todos los días desde las 6:00 AM hasta las 9:00 PM.
Frecuencias	Existen muchas unidades que realizan estas carreras, siempre están disponibles.
Observaciones	Para poder apreciar el río se lo puede hacer por diferentes rutas o sectores ya sean puentes, miradores y comunidades, se debe tomar como punto de salida la parroquia Sucúa, no toma mucho tiempo llegar al río desde la parroquia Sucúa así que fácilmente se puede regresar a Sucúa. No se cancela ningún valor actualmente para poder visitar este atractivo es completamente gratis. Si toma algún carro para visitar este atractivo el costo máximo es 5 \$ por la carrera al atractivo, el transporte lo puede tomar en el parque central.
FACILIDADES TURÍSTICAS	La mayoría de comunidades cercanas no prestan servicios turísticos actualmente, solo la comunidad Sera ofrece un área de descanso momentáneo y en las playas del Upano sector Seipa se puede disfrutar de un centro de descanso y recreación. La parroquia más cercana es Sucúa cuenta con una buena infraestructura turística que facilita las necesidades de los turistas, se puede encontrar servicios de alojamiento alimentación de primera, segunda y tercera clase, además servicios adicionales como discotecas, bares.
INFRAESTRUCTURA BÁSICA	
Agua	Potable
Energía Eléctrica	Sistema interconectado
Alcantarillado	Red pública
ASOCIACION CON OTROS ATRACTIVOS	
Nombre del atractivo	<ul style="list-style-type: none"> • La Granja Integral Huambinimi • Cuevas de San Luis
Distancia	<ul style="list-style-type: none"> • 3 Km • 5 Km (desde puente San Luis Upano)
DIFUSIÓN DEL ATRACTIVO	Nacional

Fuente: Ministerio de Turismo - Inventario de los Atractivos Turísticos de Sucúa

Elaborado por: El Autor

Tabla 29: Atractivo No. 2 Cantón Sucúa

RÍO MIRIUMI	
CATEGORIA	Sitios Naturales
TIPO	Ríos
SUBTIPO	Rápidos
JERARQUÍA	II
FOTO	IMAGEN N° 3
	
	Fuente: http://www.sucua.net/lugares_turisticos/lugares_turisticos.html
PROVINCIA	Morona Santiago
PARROQUIA	Sucúa
CIUDAD Y/O CANTÓN	Sucúa
LATITUD	9728591 S
LONGITUD	0813035 W
CENTROS URBANOS MÁS CERCANOS AL ATRACTIVO	
Nombre del Poblado	Parroquia Sucúa
Distancia	2.5 Km (Recinto Ferial)
CARACTERÍSTICAS FÍSICAS	
Altitud	812 m.s.n.m
Temperatura	mínima 18°C, máxima 32°C
Precipitación Pluviométrica	2500 mm
DESCRIPCIÓN DEL ATRACTIVO	<p>Es uno de los ríos más cercanos a la parroquia Sucúa, limita al este con el sector el progreso y la parroquia Sucúa, al Oeste con el sector Santa Teresita y el Triunfo, sus aguas nacen de las estribaciones del Parque Sangay, el caudal de sus aguas son bajas y por lo tanto es navegable, sus aguas tienen una caprichosas tonalidades azules, negra y amarilla oscura que alimentan al majestuoso Tutanangoza.</p> <p>Uno de los afluentes del Río Miriumi es el Río Cuyataza, la unión de sus aguas recorren la zona oeste del cantón Sucúa junto a sus riberas forman un hermoso paisaje.</p>
COMPONENTES	A lo largo del río se puede apreciar pequeñas playas que forman un paisaje encantador, uno de los puntos más interesantes y visitados que se encuentra a orillas del río es el Complejo Turístico Miriumi cuyo nombre


	<p>se debe al río que pasa por allí, el manejo del centro está a cargo del Centro agrícola.</p> <p>Por su bajo caudal es muy visitada por escuelas, colegios, vacacionistas y la población en general los fines de semana.</p>
BIODIVERSIDAD	<p>En el Complejo Miriumi y en las riberas del río se puede apreciar una gran variedad de especies, se puede escuchar fácilmente el trino melodioso de los pájaros, con suerte podrá observar papagayos, pavas de (monte mitu salvini), loras, gorriones o quizá un puerco espín. Una de las especies más vistosas es el romerillo (acaccia sp) se encuentra adornando el lugar de acceso, también se puede observar prietos, guaduas (<i>Guadua angustifolia</i>), amor constante, toquilla, guarumo (<i>cecropia. sp</i>) ortiga (<i>Urtica urens</i>), incluso en su entorno se pueden disfrutar de especies comestibles especialmente la papaya (carica papaya).</p> <p>Entre paradisíacos paisajes, aromas de exóticas flores, espesa vegetación y melodioso cantar de las aves, el río Miriumi junto con el complejo turístico Miriumi invita a conocer el encanto y misterio de la cálida tierra oriental.</p>
ATRATIVOS INDIVIDUALES QUE LO CONFORMAN	<ul style="list-style-type: none"> • Complejo Turístico Miriumi • Playas del río Miriumi
PERMISOS Y RESTRICCIONES	<p>Para poder disfrutar de los encantos del río Miriumi no es necesario acudir por el Complejo Turístico Miriumi sino que se lo puede hacer libremente por otras áreas como por las playas de Nuevos Horizontes.</p> <p>El acogedor sitio está construido con materiales nativos de la zona. Uno de los principales problemas es la explotación de las canteras que se realizan sin estudio alguno destruyendo el equilibrio natural provocando alteraciones en el medio.</p>
USOS	<p>El lugar más visitado es el Complejo Miriumi por sus instalaciones y por el río que pasa por allí, en el Complejo Turístico se puede acceder al servicio de alimentación, tiene área de cancha playera, ideal para caminatas, ferias agrícolas, ganadera y eventos sociales.</p> <p>En el río se puede realizar actividades como natación, fotografía del paisaje, caminatas por sus riberas y navegar.</p>
ESTADOS DE CONSERVACIÓN	
Estado	Poco conservado
Causas	Las riberas del Río actualmente del sector que corresponde al Complejo Miriumi (barrio el progreso) están siendo alteradas, el material de sus playas está siendo sacado y colocado en otras zonas. Frecuentemente la población acude al río para lavar la ropa utilizando detergentes que poco a poco contaminaran el agua.
ENTORNO	
Entorno	En proceso de deterioro
Causas	La presencia del Complejo Turístico Miriumi ha provocado que se alteren los ecosistemas de su entorno, las comunidades frecuentan el lugar para desarrollar varias actividades pero no siempre son buenas ya que en el desarrollo de las mismas contaminan el área con desechos, alteran a la fauna, destruyen los bosques por la necesidad de leña, se dedican a actividades agrícolas por tal razón el suelo en ciertos sitios presenta un grado de erosión.
INFRAESTRUCTURA VIAL Y ACCESO	
Tipo	Terrestre
Subtipo	Lastrado
Estado de vías	Bueno
Transporte	Bus, 4x4 (se puede tomar el Transporte Valle del Upano o un taxi)

Temporalidad de acceso	Todos los días
Frecuencia	a las 7:30 de la Mañana y a las 2:30 de la tarde
Observación	Si toma el Bus debe quedarse en la vía Guacani y de allí caminar hacia el Recinto ferial, el bus cuesta 0.50 centavos, si toma un taxi le deja en la puerta y cuesta \$2. El paraje Miriumi ofrece un abanico de atracciones, no tiene ningún valor la entrada. El río es navegable y para su mejor aprovechamiento llevar ropa deportiva y/o de baño. Tomar precaución de acuerdo al clima sobre todo en días lluviosos.
FACILIDADES TURÍSTICAS	Infraestructura básica de Sucúa. El complejo Turístico Miriumi brinda servicios de alimentación (especialmente en Ferias organizadas) y esparcimiento.
INFRAESTRUCTURA BÁSICA	
Agua	Potable
Energía Eléctrica	Sistema interconectado
Alcantarillado	Red pública
ASOCIACIÓN CON OTROS ATRACTIVOS	
Nombre del Atractivo	<ul style="list-style-type: none"> • Etnia Shuar Asunción • Petroglifos El Abuelo
Distancia	<ul style="list-style-type: none"> • 1.5 Km • 3.3 Km
Difusión del Atractivo	Local- Provincial

Fuente: Ministerio de Turismo - Inventario de los Atractivos Turísticos de Sucúa

Elaborado por: El Autor

Tabla 30: Atractivo No. 3 Cantón Sucúa

PETROGLIFOS EL ABUELO	
CATEGORIA	Manifestaciones Culturales
TIPO	Históricas
SUBTIPO	Complejo Arqueológico el Abuelo
JERARQUIA	III
FOTO	IMAGEN N° 4
	
	Fuente: http://www.sucua.net/lugares_turisticos/lugares_turisticos.html
PROVINCIA	Morona Santiago
PARROQUIA	Sucúa
CIUDAD Y/O CANTÓN	Cantón Sucúa
LATITUD	9728064 S
LONGITUD	0814537 W
CENTROS URBANOS MÁS CERCANOS AL ATRACTIVO	
Nombre del Poblado	Parroquia Sucúa
Distancia	800 m
CARACTERÍSTICAS FÍSICAS	
Altitud	817 m.s.n.m
Temperatura	mínimo 18°C, máxima 32°C
Precipitación Pluviométrica	2500 mm promedio anual
Ubicación del Atractivo	Los petroglifos del abuelo están ubicados en el cantón Sucúa, la parroquia Sucúa, en el barrio sur a unos 800 m, al margen izquierdo de la carretera que conduce desde Sucúa a Huambinimí. Se puede llegar caminando desde el centro de la ciudad hacia el sur, toma unos 20 minutos caminando.
DESCRIPCION DEL ATRACTIVO	Los petroglifos del Abuelo están compuestos por dos piedras de considerable tamaño en el que se distinguen elementos arqueológicos de carácter relevante. Se encuentra separada a unos 6 m aproximadamente cada piedra, la primera mide 1.2 m de largo por 0.8 m de ancho en esta piedra están grabadas dos figuras muy diferentes en tamaño y forma, tiene una forma puntiaguda, la segunda piedra mide 2 m de largo y 0.7 m de alto en esta piedra fue para sacrificios, su forma es cuadrada. El complejo arqueológico el Abuelo debe su nombre a su propietario, el


	<p>Señor Morocho, y forma parte de un importante proyecto Eco turístico. Estos petroglifos son representaciones antiguas grabadas sobre la superficie de una roca, nos permiten tener una visión más clara de la cultura que habitó en estos sectores.</p> <p>De acuerdo a investigaciones se podría mencionar que estos restos arqueológicos desde el punto de vista Sincrónico pertenecen aproximadamente a la fase Upano 1100 a.C. a 1120 a.C. final del periodo formativo temprano, cerámica con diseños geométricos, decoración rojo zonal, desde el punto de vista Diacrónico los petroglifos datan hace 2500 años, se supone que por lo menos una parte del área actualmente habitada por los Shuaras estaba poblada por tribus alfareras y posiblemente hortícola.</p> <p>En el lugar se puede encontrar Heliconias en Géneros orthotrichia, rostrata y smaragdina; sobresalen las balsas, guabas, tindiuki, milishos y guadua.</p>
ATRATIVOS INDIVIDUALES QUE LO CONFORMAN	<ul style="list-style-type: none"> • Petroglifos • La piedra de Sacrificio • Petroglifos del Barrio los Artesanos • Los Cantaros
PERMISOS Y RESTRICCIONES	Estos petroglifos se encuentran en terrenos un poco alejados, el área en donde se encuentran no está delimitado como atractivo para conservarlo, se encuentran en áreas privadas, la Unidad de Turismo lo ha considerado como un atractivo arqueológico, pero no sé está dando el respectivo manejo e identificación del mismo.
USOS	Los petroglifos están ubicados en distintos lugares en cada uno de ellos se puede realizar estudios arqueológicos, fotografía y caminatas.
ESTADOS DE CONSERVACIÓN	
Estado	Poco conservados
Causas	Los petroglifos del Abuelo se encuentran poco conservado, actualmente el propietario consciente del valor histórico, cultural y turístico lo ha preservado lo mejor posible, lamentablemente las condiciones climáticas lo han ido deteriorando poco a poco.
ENTORNO	
Entorno	En proceso de deterioro
Causas	Este sitio se encuentra dentro de la finca del Señor Segundo Morocho, el sitio está representado por un bosque secundario, este ecosistema está siendo alterado por la presencia de ganado, se está perdiendo los árboles más representativos del lugar.
INFRAESTRUCTURA VIAL Y ACCESO	
Tipo	Terrestre
Subtipo	Lastrado
Estado de vías	Buena
Transporte	Automóvil, 4x4 (se puede tomar un taxi o una camioneta que le deja en la entrada)
Temporalidad de acceso	Todos los días
Frecuencia	Constante
Observación	No hay señalización alguna que identifique el atractivo, el ingreso es libre solo hay que pedir permiso al dueño de las tierras. Para acceder al sitio se debe tomar la carretera Sucúa – Cuenca, al final de la pista aérea tomar un camino de tercer orden que conduce hacia la izquierda de allí trasladarse a 600 m para llegar al Complejo “ El Abuelo” de allí caminar 200 m a la

	izquierda por un sendero ecológico hasta llegar a las piezas arqueológicas. Puede tomar un taxi, camioneta para una mejor movilización o coger un Transporte Turismo Oriental, San Francisco, 16 de Agosto, Transportes Sucúa que se dirigen al sur. Puede llegar caminando se demora 20 minutos aproximadamente.
FACILIDADES TURÍSTICAS	La ciudad urbana más cercana es Sucúa aquí podemos encontrar una gran variedad de servicios Turísticos de primera, segunda y tercera categoría, no existe en el lugar agencia de viajes que promocióne el lugar, la Unidad de Turismo del Municipio de Sucúa está encargada de promocionar el atractivo.
INFRAESTRUCTURA BÁSICA	
Agua	Potable
Energía Eléctrica	Sistema Interconectado
Alcantarillado	Red pública
ASOCIACIÓN CON OTROS ATRACTIVOS	
Nombre del Atractivo	Tolas
Distancia	300 m
Difusión del Atractivo	Local- Provincial

Fuente: Ministerio de Turismo - Inventario de los Atractivos Turísticos de Sucúa

Elaborado por: El Autor

Tabla 31: Atractivo No. 4 Cantón Sucúa

TOLAS	
CATEGORIA	Manifestaciones Culturales
TIPO	Históricas
SUBTIPO	Sitios Arqueológicos
JERARQUÍA	III
FOTO	IMAGEN N° 5
	
	Fuente: http://www.sucua.net/lugares_turisticos/lugares_turisticos.html
PROVINCIA	Morona Santiago
PARROQUIA	Sucúa
CIUDAD Y/O CANTÓN	Cantón Sucúa
LATITUD	9726128 S
LONGITUD	0815383 W
CENTROS URBANOS MÁS CERCANOS AL ATRACTIVO	
Nombre del Poblado	Parroquia Sucúa
Distancia	1.5 Km
CARACTERÍSTICAS FÍSICAS	
Altitud	818 m.s.n.m
Temperatura	mínimo 18°C, máximo 32°C
Precipitación Pluviométrica	2500 mm promedio anual
Ubicación del Atractivo	El sitio está localizado en la comunidad de Huambinimi, a un kilómetro de distancia desde el centro poblado. La comunidad pertenece a la parroquia Sucúa, del cantón Homónimo. El sitio arqueológico se encuentra dentro de la propiedad del Señor José Cahuana Rojas.
DESCRIPCIÓN DEL ATRACTIVO	El sitio arqueológico Tola de Huambinimi es un montículo de hermosa apariencia de unos 10 m de altura aproximadamente, cubierto por pastizal de la variedad denominada gramalote, se aprecia fácilmente cuando se viaja desde Sucúa hacia el sur. Se encuentra al margen izquierdo de la carretera. Entre los moradores de Sucúa se comenta la versión de que la loma crece cada año. Antes, dice Doña Blanca, en este sitio había un montículo pequeño y plano, hoy se ve muy grande. Se considera que estas pirámides pertenecen a la Fase Upano II: 40 a.C. a


	170 a. C este periodo se caracteriza por la construcción de pirámides en estos sectores.
ATRATIVOS INDIVIDUALES QUE LO CONFORMAN	<ul style="list-style-type: none"> • Tolas del Campamento Efrata • Centro Vacacional Efrata
PERMISOS Y RESTRICCIONES	Estas tolas se encuentran dentro de áreas privadas por lo que no se puede dar una conservación adecuada al atractivo por parte de entidades públicas, para visitarlas se debe pedir permiso al dueño de las tierras, se han realizado estudios en la zona pero no se han obtenido resultados de los mismos. Se considera que las tolas han sido excavadas, las piezas obtenidas se llevaron y no se ha obtenido ningún beneficio o resultado de su origen.
USOS	Estas tolas son muy poco visitas por turistas, la población aledaña las conoce pero no sé las está promocionando, se las ha visitado para estudios arqueológicos.
ESTADOS DE CONSERVACIÓN	
Estado	Poco conservado
Causas	La mayoría de las tolas han sido saqueadas por lo que en una parte han perdido su valor cultural, la tola de Huambinimi está poco conservada, cubierta de pastizales, las tolas del campamento Efrata están deterioradas, una de ellas la más grande que se encuentra en la parte central ha sido intervenida y desalojado parte del material que la forma para ubicar en la cima una torre reservorio de agua.
ENTORNO	
Entorno	En proceso de deterioro
Causas	El predio en el que se encuentra la tola de Huambinimi forma parte de una finca dedicada a la crianza de ganado por lo que se ha talado la vegetación y plantado pasto. El Campamento Cristiano Efrata posee 20 hectáreas aproximadamente, el conjunto de tolas se encuentra justamente en la dirección en la que se prolongaría hacia el sur las carreteras de la urbe de Sucúa, esto junto al levantamiento de infraestructura del campamento es una amenaza grande para el complejo arqueológico.
INFRAESTRUCTURA VIAL Y ACCESO	
Tipo	Terrestre
Subtipo	Lastrado
Estado de vías	Buena
Transporte	Automóvil, 4x4 (es preferible llegar caminando o se puede tomar un taxi)
Temporalidad de acceso	Lunes a Domingo de 6:00 AM a 9:00 PM
Frecuencias	Constantes
Observaciones	Se encuentra al sur de Sucúa, no existe ningún letrero que identifique o señale el camino hacia el atractivo. Para visitarlas se debe pedir permiso al dueño de las tierras. Para llegar al atractivo debe conducir en sentido de norte a sur, las tolas se encuentran a pocos metros de la pista aérea, puede llegar en una camioneta, taxi, o tomar un transporte parroquial le deja cerca del atractivo y de allí se camina 60 m metros aproximadamente.
FACILIDADES TURÍSTICAS	El poblado urbano más cercano es la parroquia Sucúa, puede encontrar una variedad de servicios turísticos a su elección.

INFRAESTRUCTURA BÁSICA	
Agua	Potable
Energía Eléctrica	Sistema interconectado
Alcantarillado	Red pública
ASOCIACIÓN CON OTROS ATRACTIVOS	
Nombre del Atractivo	<ul style="list-style-type: none"> • Parque Botánico • Mirador del Upano y Tutanangoza
Distancia	<ul style="list-style-type: none"> • 1.5 Km • 2.5 Km
Difusión del Atractivo	Local

Fuente: Ministerio de Turismo - Inventario de los Atractivos Turísticos de Sucúa

Elaborado por: El Autor

Tabla 32: Atractivo No. 5 Cantón Sucúa

PARQUE BOTÁNICO TINDIUKI NEIDA	
CATEGORIA	Manifestaciones Culturales
TIPO	Realización Técnica y Científica
SUBTIPO	Parque Botánico
JERARQUÍA	III
FOTO	<p style="text-align: center;">IMAGEN N° 6</p>  <p style="text-align: center;"><small>Fuente: http://www.sucua.net/lugares_turisticos/lugares_turisticos.html</small></p>
PROVINCIA	Morona Santiago
PARROQUIA	Sucúa
CIUDAD Y /O CANTÓN	Cantón Sucúa
LATITUD	9726599 S
LONGITUD	0816231 W
CENTROS URBANOS MÁS CERCANOS AL ATRACTIVO	
Nombre del Poblado	Parroquia Sucúa
Distancia	2.7 Km
CARACTERÍSTICAS FÍSICAS	
Altitud	849- 9000 m.s.n.m
Temperatura	Temperatura promedio anual es de 18 -32 °C
Precipitación Pluviométrica	entre 1000 – 2500 m m
Ubicación del Atractivo	El Parque Botánico Tindiuky Neida se encuentra localizado en el sector el Kíim, está al sur - este de Sucúa en el kilómetro 1.5 de la antigua carretera a la playa del Río Upano sector Seipa. Se encuentra en el centro Shuar Seipa y la Comunidad Shuar Ser.
DESCRIPCIÓN DEL ATRACTIVO	El parque botánico está formado por un conjunto de colinas que abarcan una densa vegetación, el lugar se encuentra rodeado por algunos ríos uno de estos es el Upano, se puede apreciar el asentamiento de varias comunidades pertenecientes a la etnia Shuar. Tiene una área de 27.82 hectáreas de bosque, lleva el nombre de Tindiuky Neida en honor a la planta más representativa del lugar conocido como fibra, cuenta con un sendero de 1100 m el que permite recorrer todos los puntos importantes del parque, la zona en donde se encuentra


	<p>ubicado el parque pertenece a la zona de bosque húmedo tropical.</p> <p>El Parque Botánico es un proyecto que tiene como finalidad dar a conocer la gran variedad de especies vegetativas del lugar y la conservación de las mismas. Actualmente tienen como proyecto para un año realizar un centro de convenciones, centro para visitantes, área de interpretación, área de Administración, bar, restaurante, museo etnológico, parqueadero y un área para hospedaje de pasantes.</p>
BIODIVERSIDAD	<p>Entre sus características principales se puede encontrar sus bosques de clima subtropical húmedo, se puede apreciar una gran variedad de flora desde los más grandes árboles hasta pequeñas hierbas encontramos palmas (Euterpe sp),(Iriarte sp) matapalos (ficus sp), caña gauda(guadua angustifolia), helecho arbóreo (cyathea sp), orquídeas (Familia Orchidaceae) heliconias; siendo este su principal atractivo, higuerón, Fernán Sánchez (Triplaris guataquilensis) Guayusa , fibra, cedro (cedreala sp).</p> <p>La Heliconia (heliconia bihai) el Higuerón es un árbol de la familia de las Moráceas el Guarumo nombre común que reciben la mayor parte de las especies del género Cecropia, también conocidas como yarumo, la guayusa (Ilex guayusa loes), planta nativa de la región amazónica, bueno como expectorante, diurética y contra problemas estomacales y digestivos. En lo que concierne a la fauna se puede apreciar una gran variedad de mariposas (genero morpho) y varias especies de aves.</p>
PERMISOS Y RESTRICCIONES	El municipio del cantón Sucúa está encargado de la administración y funcionamiento del lugar, incluso se encarga de la promoción del atractivo emitiendo afiches promocionales en donde indica la ubicación y algunas características del lugar.
USOS	Por poseer una gran variedad de flora el lugar es visitado con fines investigativos, estudios científicos, senderismo, caminatas, interpretación ambiental, recreación en áreas verdes y fotografía.
ESTADOS DE CONSERVACIÓN	
Estado	Poco conservado
Causas	Por ser considerado actualmente como un atractivo y ser parte de un proyecto que tiene como finalidad la conservación se lo está cuidando, antes algunos pobladores talaban los árboles del lugar de manera alternada, alterando el ecosistema, actualmente se observa un bosque secundario.
ENTORNO	
Entorno	En proceso de deterioro
Causas	Está en un lugar de fácil acceso y rodeada por algunas comunidades las mismas que no alteran el parque botánico, sino las partes aledañas, talan los árboles para colocar al ganado o talan para venderlos ya que es su única fuente de sobre vivencia.
INFRAESTRUCTURA VIAL Y ACCESO	
Tipo	Terrestre
Subtipo	Lastrado
Estado de vías	Buenas
Transporte	Vehículo, 4x4 (se coge un taxi o camioneta de cualquier cooperativa de Sucúa)
Temporalidad de acceso	Lunes a Domingo de 6:00 AM a 9:00 PM
Frecuencia	Constantemente
Observaciones	Para dirigirse al Parque puede tomar cualquier taxi o camioneta, siempre están disponibles. Por el parque Botánico pasa un camino que se dirige

	hacia las comunidades Shuar, a un mirador y a las playas del Upano.
FACILIDADES TURÍSTICAS	Para mayor facilidad se puede acceder a los servicios que presta la parroquia Sucúa que se encuentra a 3 kilómetros aproximadamente. En el camino se encuentra un letrero indicando el nombre del atractivo. La comunidad más cercana es Sera, se puede descansar un momento para continuar el viaje. En muy poco tiempo se podrá acceder a los servicios de restaurante y cafetería que ofrecerá el Parque Botánico.
INFRAESTRUCTURA BÁSICA	
Agua	Potable
Energía Eléctrica	Sistema interconectado
Alcantarillado	Red pública
ASOCIACIÓN CON OTROS ATRACTIVOS	
Nombre del Atractivo	Río Upano (Sector Jempe)
Distancia	2.43 Km
Difusión del Atractivo	Local- Provincial

Fuente: Ministerio de Turismo - Inventario de los Atractivos Turísticos de Sucúa

Elaborado por: El Autor

Tabla 33: Atractivo No. 6 Cantón Sucúa

POBLADO SUCÚA	
CATEGORIA	Manifestación Cultural
TIPO	Histórico
SUBTIPO	Ciudad
JERARQUÍA	III
FOTO	IMAGEN N° 7
	
	Fuente: http://www.sucua.net/lugares_turisticos/lugares_turisticos.html
PROVINCIA	Morona Santiago
PARROQUIA	Sucúa Central
CIUDAD Y/O CANTÓN	Sucúa
LATITUD	9728112 S
LONGITUD	0814527 W
CENTROS URBANOS MÁS CERCANOS AL CANTÓN	
Nombre del Poblado	Cantón Macas
Distancia	18 Km
CARACTERÍSTICAS FÍSICAS	
Altitud	entre 520 y 4290 m.s.n.m
Temperatura	18°C mínimo, máximo 32°C
Precipitación Pluviométrica	2500 mm
Ubicación del Atractivo	Sucúa es uno de los cantones de Morona Santiago, se encuentra al Sureste de la Región Oriental, limita al norte con el cantón Morona, al sur con los cantones Logroño y Santiago, al este con Morona y al oeste con las provincias del Cañar y Chimborazo. Cerca del 60 % de su territorio se encuentran dos áreas protegidas, el Parque Nacional Sangay y el Bosque Protector Cutucú. Sus delimitaciones naturales son: al norte el río Arapicos y Yawientza, al sur con la confluencia del río Tutanangoza y Upano, al este con elevaciones montañosas, al oeste con las estribaciones de la cordillera oriental de los Andes, las ciudades más cercanas son Macas capital de la provincia a 18 Km, al sur el cantón Logroño a 16 Km.
DESCRIPCION DEL ATRACTIVO	La parroquia Sucúa lleva este nombre debido a que en esta tierra predomina una planta conocida como ortiga, uno de los grupos


	<p>característicos que habitó en el lugar es la nacionalidad Shuar, en su idioma (Shuar) a la ortiga se la llama "SUKU", por esta razón a esta hermosa llanura y en homenaje a esta planta la llamaron Suku nombre que se generalizó por la región. Posteriormente los primeros colonos aumentaron a este vocablo Shuar la letra "a" quedando confirmado para siempre el nombre de este bello cantón como SUCÚA.</p> <p>Se puede encontrar una gran variedad de especies tanto de flora como de fauna, como guayusa, caña agria, uña de gato, ortiga, chilca, sangre de drago, entre otros. En fauna está ejemplares como guatusas (<i>Dasyprocta punctata</i>), dantas (<i>Agouti paca</i>), monos (<i>saimiri sciureus</i>), sahinos, reptiles, insectos y diversidad de aves como pava de monte (<i>Mitu salvini</i>), gavilán, loro entre otros.</p>
ATRATIVOS INDIVIDUALES QUE LO CONFORMAN	<ul style="list-style-type: none"> • Iglesia María Auxiliadora • Monumento a Corazón de Jesús • Sistema de Educación Radiofónica Bilingüe Intercultural Shuar (SERBISH) • Cementerio Municipal • Piscinas • Centro Recreacional Anaconda
PERMISOS Y RESTRICCIONES	El cantón Sucúa cuenta con la Unidad de Turismo que facilita la información necesaria para visitar los lugares turísticos del lugar. Puede recorrer las principales calles de la parroquia, los nombres de ellas son en honor a hombres que lucharon por el beneficio de Sucúa.
USOS	Al visitar Sucúa puede desarrollar varias actividades dependiendo de su gusto y necesidad, puede visitar el Museo Etza podrá conocer la forma de vida de la cultura Shuar, intercambio de cultura, puede realizar deporte en las piscinas o si le gusta la aventura puede salir a recorrer los atractivos naturales que se encuentran en el cantón.
ESTADOS DE CONSERVACIÓN	
Estado	Poco alterado
Causas	Sucúa es un pequeño cantón en vías de desarrollo y se puede notar que en la ciudad las viviendas de hormigón están aumentando, la mayoría de sus calles no están asfaltadas, solo las céntricas en el lugar no se encuentran industrias que contaminen el ambiente.
ENTORNO	
Entorno	En proceso de deterioro
Causas	El asentamiento de la población en lugares lejanos como colinas, montañas, ha traído como consecuencia la creación de nuevas vías de acceso abriendo áreas naturales de gran importancia, incluso la forma de vida de la gente les ha llevado a destruir espacios verdes para colocar al ganado.
INFRAESTRUCTURA VIAL Y ACCESO	
Tipo	Terrestre
Subtipo	Asfaltado
Estado de vías	Bueno
Transporte	Automóvil, Bus (Cooperativa Turismo Oriental, Transportes Sucúa, Valle del Upano entre otros.
Temporalidad de acceso	Lunes a Domingo desde las 6 :00 AM a 10:00 PM
Frecuencia	Por lo general cada 30 minutos salen de Macas a Sucúa
Observación	Ninguna

FACILIDADES TURÍSTICAS	Infraestructura turística existente en el Cantón Sucúa
INFRAESTRUCTURA BÁSICA	
Agua	Potable
Energía Eléctrica	Sistema interconectado
Alcantarillado	Red pública
ASOCIACION CON OTROS ATRACTIVOS	
Nombre del Atractivo	Río Tutanangoza
Distancia	3000 m(puente Asunción)
Difusión del Atractivo	Nacional

Fuente: Ministerio de Turismo - Inventario de los Atractivos Turísticos de Sucúa

Elaborado por: El Autor

Tabla 34 Atractivo No. 7 Cantón Sucúa


GRANJA INTEGRAL HUAMBINIMI	
CATEGORIA	Manifestación Cultural
TIPO	Realizaciones Técnicas y Científicas
SUBTIPO	Centro Científico y Técnico
JERARQUÍA	II
FOTO	IMAGEN N° 8
	
	Fuente: http://www.sucua.net/lugares_turisticos/lugares_turisticos.html
PROVINCIA	Morona Santiago
PARROQUIA	Sucúa
CIUDAD O CANTÓN	Sucúa
LATITUD	9722900 S
LONGITUD	0816567 W
CENTROS URBANOS MÁS CERCANOS	
Nombre del Poblado	Parroquia Sucúa
Distancia	6.5 Km
CARACTERISTICAS FÍSICAS	
Altitud	779 m.s.n.m.
Temperatura	18 a 32°C
Precipitación Pluviométrica	2500 a 3000 mm
Ubicación del Atractivo	La Granja Integral Huambinimi se encuentra localizada en el cantón Sucúa, al sur de la parroquia Sucúa a 6.5 kilómetros del centro, vía a Cuenca sector Huambinimi. La carretera pasa por la puerta de la Granja.
DESCRIPCION DEL ATRACTIVO	La granja integral es un nuevo proyecto que está a cargo de las autoridades del Municipio del cantón Sucúa, se ha implementado la producción de plantas exóticas, el lugar está formado por áreas de cultivo, parcelas demostrativas peceras, componentes pecuarios (pollos, cuyes, codornices y caracoles), lombricultura y actualmente está funcionando el relleno sanitario. En la actualidad están realizando experimentos con especies frutales comestibles para analizar si pueden crecer fácilmente en el lugar y con el tiempo producir en grandes cantidades el producto y venderlo al mercado de la zona.
ATRATIVOS INDIVIDUALES QUE LO CONFORMAN	<ul style="list-style-type: none"> • Área de cultivos • Área de peceras • Granja de pollos • Relleno Sanitario

PERMISOS Y RESTRICCIONES	El Municipio del cantón Sucúa está encargado de su administración y funcionamiento, actualmente solo está en un proceso de experimentación por lo que no cuenta con muchos ingresos que vengan de la producción. A la entrada de la Granja Integral se puede encontrar un centro de información que facilita la visita al lugar.
USOS	En el lugar se puede realizar giras de observación, caminatas, visita a miradores, fotografía, eventos de capacitación. En el lugar se pueden realizar estudios, investigaciones de los tratamientos que se les da a los productos y también conocer el tratamiento que se le da a la basura.
ESTADOS DE CONSERVACIÓN	
Estado	Conservado
Causas	El Municipio del cantón Sucúa considera que este proyecto es una buena iniciativa para mejorar los productos y sobre todo para dar un tratamiento ecológico a los residuos de la parroquia.
ENTORNO	
Entorno	En proceso de deterioro
Causas	El entorno de la granja integral se puede observar la presencia de pastizales y ecosistemas ya alterados por la presencia de asentamientos cercanos.
INFRAESTRUCTURA VIAL Y ACCESO	
Tipo	Terrestre
Subtipo	Lastrado
Estado de vías	Regular
Transporte	4 x 4 ,Bus (Cooperativa que se dirigen hacia los cantones del sur o hacia Cuenca como Turismo Oriental, Transportes Sucúa, 16 de Agosto o se puede tomar un taxi o camioneta)
Temporalidad de acceso	Lunes a Domingo de 6:00 AM a 9:00 PM
Frecuencia	Cada 30 minutos
Observaciones	Para visitar el atractivo tiene que pedir permiso a los encargados del lugar, puede recorrer el lugar sin ninguna dificultad.
FACILIDADES TURÍSTICAS	Infraestructura turística existente en el Cantón Sucúa
INFRAESTRUCTURA BÁSICA	
Agua	Potable
Energía Eléctrica	Sistema interconectado
Alcantarillado	Red pública
ASOCIACION CON OTROS ATRACTIVOS	
Nombre del Atractivo	<ul style="list-style-type: none"> • Cascada del Kiim • Río Upano (Sector San Luis)
Distancia	2.5 Km
Difusión del Atractivo	Local

Fuente: Ministerio de Turismo - Inventario de los Atractivos Turísticos de Sucúa

Elaborado por: El Autor

Tabla 35: Atractivo No. 8 Cantón Sucúa

CASCADA DEL KIIM	
CATEGORIA	Sitios Naturales
TIPO	Ríos
SUBTIPO	Cascadas
JERARQUIA	II
FOTO	IMAGEN N° 9
	
	Fuente: http://www.sucua.net/lugares_turisticos/lugares_turisticos.html
PROVINCIA	Morona Santiago
PARROQUIA	Sucúa
CIUDAD Y/O CANTÓN	Sucúa
LATITUD	9724342 S
LONGITUD	0815591 W
CENTROS URBANOS MÁS CERCANOS AL ATRACTIVO	
Nombre del Poblado	Parroquia Sucúa
Distancia	4.11 Km
CARACTERÍSTICAS FÍSICAS	
Altitud	781 m.s.n.m
Temperatura	Temperatura media anual 21, 8 °C
Precipitación Pluviométrica	2500 mm
DESCRIPCIÓN DEL ATRACTIVO	<p>La cascada del Kiim está ubicada en el sector Huambinimi a 781 m.s.n.m. Esta cascada se encuentra a 4.11 Km desde Sucúa, al margen derecho de la carretera a unos 100 m.</p> <p>El lugar donde se encuentra también es conocido como el valle de Sucúa. La cascada es muy poco conocida y poco apreciada, tiene una altura de 14 m aproximadamente, sus aguas vienen desde las estribaciones de la cordillera de noreste a sureste, el color de sus aguas es oscuro, la caída de sus aguas es poco fuerte que forman un pequeño riachuelo que va alimentar al río Tutanangoza.</p>
COMPONENTES	El lugar en donde se encuentra la cascada es cerrado, el lugar presenta pendientes pronunciadas, la topografía es irregular y los suelos son muy húmedos, a su alrededor se encuentran piedras pequeñas, medianas y grandes de textura lisa.


BIODIVERSIDAD	La vegetación que predomina en el lugar es secundaria, el lugar se encuentra rodeado por especies arbóreas, arbustivas y muchas hierbas, el platanillo (<i>Platanus orientalis</i>), la ortiga (<i>Urtica urens</i>), los helechos (<i>Blechnum</i> sp), la guaba, caña guadua (<i>Guadua angustifolia</i>) el matico entre otros. Las plantas que más sobresalen son los pastos para el ganado. No se puede apreciar especies de animales en el lugar, lo que se puede observar son una gran variedad de insectos como grillos (<i>Acheta frontalis</i>).
PERMISOS Y RESTRICCIONES	Este atractivo es difundido por los pobladores como un atractivo natural, sin considerar que las propiedades de sus aguas actualmente están siendo alteradas por las mismas comunidades. El tiempo que toma para llegar al atractivo es 40 minutos dependiendo del transporte en que se movilice.
USOS	Al visitar la cascada se puede realizar caminatas, senderismo y observación del paisaje.
ESTADOS DE CONSERVACIÓN	
Estado	Alterado
Causas	El agua que forma la cascada es sucia debido a que en las partes por donde bajan las están contaminando, las usan para lavar chancheras, depositan residuos orgánicos biológicos tanto de animales como de seres humanos, inclusive estas aguas son contaminadas por pesticidas.
ENTORNO	
Entorno	En proceso de deterioro
Causas	En las riberas de la cascada como en su entorno se encuentra alterado por causa de hombre y por causa de la misma naturaleza, la vegetación de su entorno es solo pastizales, el entorno de la cascada está destruyéndose por las condiciones climáticas.
INFRAESTRUCTURA VIAL Y ACCESO	
Tipo	Terrestre
Subtipo	Lastrado
Estado de vías	Regular
Transporte	4x4, Bus (Cooperativas que se dirigen hacia el sur o se puede tomar un taxi o camioneta)
Temporalidad de acceso	Lunes a Domingo de 6:00 AM a 9:00 PM.
Frecuencia	Cada 30 minutos los transportes inter cantónales, taxis frecuentemente.
Observaciones	Esta cascada no es considerada como un atractivo turístico potencial, no ofrece ningún elemento importante de apreciación, antes de llegar a la cascada se encuentra una pequeña vivienda en la que se puede tener información como llegar. En la carretera se está construyendo un puente y el agua que forma la cascada pasa directamente por allí. El ingreso es gratuito.
FACILIDADES TURÍSTICAS	Infraestructura básica de Sucúa. Para llegar a la cascada se lo puede hacer por dos partes, la primera es por el barrio el Nazareno, debe pasar por las tierras del Sr. Rogelio Molina, no existe senderos delimitados ni señalización alguna, la otra es por el sector Huambinimi se queda en la carretera y debe caminar unos 100 m aproximadamente y tampoco hay senderos y señalización que indique alguna característica de la cascada.
INFRAESTRUCTURA BÁSICA	
Agua	Potable
Energía Eléctrica	Sistema interconectado

Alcantarillado	Red pública
ASOCIACIÓN CON OTROS ATRACTIVOS	
Nombre del Atractivo	<ul style="list-style-type: none"> • Granja Integral Huambinimi • Parroquia Sucúa
Distancia	<ul style="list-style-type: none"> • 2 Km • 4.11 Km
Difusión del Atractivo	Provincial

Fuente: Ministerio de Turismo - Inventario de los Atractivos Turísticos de Sucúa

Elaborado por: El Autor

Tabla 36: Atractivo No. 9 Cantón Sucúa

CUEVAS DE SAN LUIS	
CATEGORIA	Sitios Naturales
TIPO	Fenómenos Espeleológicos
SUBTIPO	Cuevas
JERARQUIA	II
FOTO	IMAGEN N° 10
	
	Fuente: http://www.sucua.net/lugares_turisticos/lugares_turisticos.html
PROVINCIA	Morona Santiago
PARROQUIA	Sucúa
CIUDAD Y /O CANTÓN	Cantón Sucúa
LATITUD	9725214 S
LONGITUD	0819106 W
CENTROS URBANOS MÁS CERCANOS AL ATRACTIVO	
Nombre del Poblado	Parroquia Sucúa
Distancia	8.5 Km
CARACTERISTICAS FÍSICAS	
Altitud	818 m.s.n.m
Temperatura	mínima 18°C máxima 32°C
Precipitación Pluviométrica	Promedio anual 2500 mm
DESCRIPCIÓN DEL ATRACTIVO	<p>Las cuevas de San Luis se encuentra en la parroquia Sucúa, en el sector San Luis Upano, se ubica en la base de una montaña y al margen derecho de la carretera de la comunidad San Luis. Es una cueva formada por una mezcla de roca y tierra maciza, la entrada tiene una distancia de 7 metros aproximadamente. La cueva tiene dos entradas por el mismo lugar solo que las separa un pedazo de tierra de la montaña, en medio de la cueva, la entrada tiene 5 metros de largo hacia adentro aproximadamente, al entrar se puede observar claramente dos túneles internos muy oscuros, en el techo se observa pequeños huecos en donde habitan murciélagos frugívoros.</p> <p>Cerca del lugar se encuentra la comunidad San Luis es una pequeña comunidad Shuar, la población de la comunidad mantiene todavía algunos</p>

	rasgos autóctonos como es su idioma y su vivienda.
BIODIVERSIDAD	Entre sus características principales se puede encontrar sus bosques de clima subtropical húmedo, se puede apreciar una gran variedad de flora, alrededor del atractivo predominan hierbas, también se aprecia palmas (<i>Euterpe</i> sp), (<i>Iriartea</i> sp) matapalos (<i>Ficus</i> sp) caña gadua (<i>Guadua angustifolia</i>), helecho arbóreo (<i>Cyathea</i> sp) en su entorno. Dentro de las cuevas habita el murciélago frutero (<i>Uroderma bilobatum</i>).
PERMISOS Y RESTRICCIONES	Se puede ingresar a la cueva fácilmente, está a un costado de la carretera, el suelo tiene textura seca, adentro no hay vegetación, al ingresar a la cueva no necesita linterna pero para ingresar a los túneles internos si necesita linternas.
USOS	Por poseer una gran variedad de flora especialmente el lugar es visitado con fines investigativos, estudios científicos, senderismo, caminatas, interpretación ambiental, recreación en áreas verdes y fotografía.
ESTADOS DE CONSERVACIÓN	
Estado	Poco conservado
Causas	Las cuevas actualmente están siendo usadas como bodega de madera, la gente no conoce la importancia de este atractivo.
ENTORNO	
Entorno	En proceso de deterioro
Causas	La carretera se encuentra cerca del atractivo por lo que sus suelos está siendo erosionados, la población está destruyendo poco a poco la vegetación que le rodea al atractivo.
INFRAESTRUCTURA VIAL Y ACCESO	
Tipo	Terrestre
Subtipo	Lastrado
Estado de vías	Regular
Transporte	Camionetas, 4x4 (se coge un taxi o camionetas que se dirigen hacia la comunidad)
Temporalidad de acceso	Lunes a Domingo desde las 6:00 AM a 10:00 PM
Frecuencia	Constantemente
Observaciones	Se puede visitar libremente al atractivo, no existe un control para su visita. No hay letrero que identifique el atractivo.
FACILIDADES TURÍSTICAS	Infraestructura Básica de Sucúa. El cantón Sucúa cuenta con una gran infraestructura turística que facilita la visita del turista, presta servicios de alojamiento de primera, segunda, tercera y cuarta clase, entre los de primera clase esta el Hostal Don Guimo con 21 plazas, la Pensión Atenas con 13 plazas, en restaurantes se encuentra la Fuente, Esmeraldas, casa china, entre otros. Para llegar a Sucúa se lo puede hacer en transporte que salen desde Macas como en los transportes Sucúa, Valle del Upano, Turismo Oriental, Transportes Logroño, entre otros. Para trasladarse desde Sucúa a cualquier otro atractivo se debe tomar un taxi, en el lugar existen varias cooperativas que facilitan el traslado de un lugar a otro.
INFRAESTRUCTURA BÁSICA	
Agua	Potable
Energía Eléctrica	Sistema interconectado
Alcantarillado	Red pública

ASOCIACIÓN CON OTROS ATRACTIVOS	
Nombre del Atractivo	Río Upano (sector San Luis)
Distancia	1.5 Km
Difusión del Atractivo	Provincial

Fuente: Ministerio de Turismo - Inventario de los Atractivos Turísticos de Sucúa

Elaborado por: El Autor

Tabla 37: Atractivo No. 10 Cantón Sucúa

CARNAVAL CULTURIZADO	
CATEGORIA	Manifestación Cultural
TIPO	Acontecimientos Programados
SUBTIPO	Carnavales
JERARQUIA	III
FOTO	<p style="text-align: center;">IMAGEN N° 11</p>  <p style="text-align: center;">Fuente: http://www.sucua.net/lugares_turisticos/lugares_turisticos.html</p>
PROVINCIA	Morona Santiago
PARROQUIA	Sucúa
CIUDAD Y/O CANTÓN	Sucúa
LATITUD	9728112 S
LONGITUD	0814527 W
CENTROS URBANOS MÁS CERCANOS AL ATRACTIVO	
Nombre del Poblado	Cantón Macas
Distancia	18 Km
CARACTERÍSTICAS FÍSICAS	
Altitud	855 m.s.n.m.
Temperatura	18°C mínima y 24 °C máxima
Precipitación Pluviométrica	2500 mm
Ubicación del Atractivo	El festejo del Carnaval Culturizado se lo desarrolla en el Cantón Sucúa, parroquia Sucúa. Recorren las calles principales, tradicionalmente inicia en la Federación Terrestre, va por la calle Edmundo Carvajal, luego por la calle principal Domingo Comín y termina en el Municipio o Plaza Cívica.
DESCRIPCION DEL ATRACTIVO	Tradicionalmente en febrero de todos los años el cantón Sucúa celebra el carnaval Culturizado. Esta iniciativa nació por parte del departamento de Educación y Cultura en el año 2000, desde esta fecha se lo viene festejando, desde el año 2000 hasta el 2004 solo se lo hacía por resolución del departamento. Hasta que en el año 2005 esta actividad fue institucionalizada es decir se creó una ordenanza que fue aprobada en dos sesiones el 11 de Julio del 2005 y el 26 de Diciembre del 2005 en la


	<p>que se dispone que todos los años en el cantón Sucúa se celebre obligatoriamente el Carnaval Culturizado, esta actividad estará a cargo de la Dirección de Educación y Cultura en Coordinación con todos los Departamentos de la Ilustre Municipalidad del Cantón Sucúa.</p> <p>El desfile inicia a las tres de la tarde, esto es con el propósito de dar tiempo a los participantes de los carros alegóricos para que adornen sus carros de la mejor manera. Las festividades duran ocho días siendo el día principal el sábado ya que se realiza el desfile carnavalesco.</p> <p>Para promocionar la fiesta se elaboran trípticos que se mandan a diferentes partes del país, principalmente a Cuenca y Puyo ya que allí se puede encontrar población de Sucúa que ha migrado.</p> <p>Por lo general las casas comerciales apoyan estos eventos con presentes para las candidatas o ganadores de la mejor danza y carro alegórico.</p>
ATRATIVOS INDIVIDUALES QUE LO CONFORMAN	<ul style="list-style-type: none"> • Danzas • Carros alegóricos • Reina de carnaval • Eventos adicionales
PERMISOS Y RESTRICCIONES	<p>El organizador de este evento es el Departamento de Educación y Cultura del Ilustre Municipio del cantón Sucúa que estará apoyado por todos los departamentos de la entidad mencionada.</p> <p>Obligatoriamente se deberá realizar esta actividad con la participación de la población Sucuence. En esta fecha el Municipio emite algunas normas que deben ser respetadas como no jugar con agua o lanzar bombas en las calles, se lo puede hacer solo entre familia en sus casas.</p>
USOS	<p>Los propósitos con los que fue creada esta actividad fueron promocionar a través de este acto galante el turismo del cantón, destacar los valores físicos, intelectuales y morales de la mujer Sucuence, fortalecer la unidad y la confraternidad entre los habitantes del cantón, fomentar la creatividad, imaginación y esfuerzo de los dirigentes barriales y organizadores, sobre todo festejar el carnaval sin violencia.</p>
ESTADOS DE CONSERVACIÓN	
Estado	Sin intervención
Causas	<p>El propósito con el que fue establecido el Carnaval Culturizado es destacar los valores físicos, culturales y estéticos de la población, desde la fecha en la que inicio este festejo que fue en el año 2000 se viene realizando de la misma forma como la que se empezó, no habido ningún cambio, este evento ha tenido mucha acogida por los pobladores del lugar.</p>
ENTORNO	
Entorno	En proceso de deterioro
Causas	<p>Para la fecha de carnaval se establecen normas que la comunidad debe respetar como es no lanzar bombas a los transeúntes es decir no jugar agresivamente, a pesar de estas normas algunas personas no lo respetan, este problema se da a que existe mucha influencia de las culturas aledañas al sector.</p>
INFRAESTRUCTURA VIAL Y ACCESO	
Tipo	Terrestre
Subtipo	Asfaltado
Estado de vías	Bueno
Transporte	Automóvil, Bus (Cooperativas de transporte de Macas a Sucúa como Turismo Oriental, Transportes Sucúa, 16 de Agosto, Valle del Upano entre otros.
Temporalidad de acceso	Lunes a Domingo de 6:00AM a 10 :00PM

Frecuencia	Cada 30 minutos
Observaciones	El lugar en donde se realiza esta actividad es el centro urbano del cantón Sucúa. Para trasladarse a los atractivos del cantón puede tomar un taxi desde Sucúa o camionetas, estos eventos no tienen ningún precio por la entrada, el costo del pasaje de Macas a Sucúa es \$1.
FACILIDADES TURÍSTICAS	El cantón Sucúa ofrece una gran variedad de servicios turísticos a su elección, alojamiento de primera como el Hostal Don Guimo, segunda Los Tayos, tercera y cuarta clase, restaurantes que ofrecen la gastronomía típica del lugar.
INFRAESTRUCTURA BÁSICA	
Agua	Potable
Energía Eléctrica	Sistema interconectado
Alcantarillado	Red pública
ASOCIACION CON OTROS ATRACTIVOS	
Nombre del Atractivo	<ul style="list-style-type: none"> • Petroglifos El Abuelo • Río Tutanangoza
Distancia	<ul style="list-style-type: none"> • 800 Km • 300 KM
Difusión del Atractivo	Nacional

Fuente: Ministerio de Turismo - Inventario de los Atractivos Turísticos de Sucúa

Elaborado por: El Autor

Tabla 38: Atractivo No. 11 Cantón Sucúa

FIESTAS DE SUCUA	
CATEGORIA	Manifestaciones Culturales
TIPO	Acontecimientos Programados
SUBTIPO	Fiestas
JERARQUIA	III
FOTO	IMAGEN N° 12
	
	Fuente: http://www.sucua.net/lugares_turisticos/lugares_turisticos.html
PROVINCIA	Morona Santiago
PARROQUIA	Sucúa
CIUDAD Y/O CANTÓN	Sucúa
LATITUD	9728112 S
LONGITUD	0814527 W
CENTROS URBANOS MÁS CERCANOS AL ATRACTIVO	
Nombre del Poblado	Cantón Macas
Distancia	18 Km
CARACTERÍSTICAS FÍSICAS	
Altitud	855 m.s.n.m.
Temperatura	18°C mínima y 32 °C máxima
Precipitación Pluviométrica	2500 mm
Ubicación del Atractivo	Las Fiestas de Sucúa se celebra en las calles principales del Cantón Sucúa, una de las principales y más importantes calles por donde se dirige el desfile es por la calle Domingo Comín de Sur a norte, culminando frente al Municipio o Plaza Cívica.
DESCRIPCION DEL ATRACTIVO	En la Administración del Doctor Carlos Luis Arosemena Monroy el 8 de Diciembre de 1962 mediante decreto ejecutivo N° 326 publicado en el Registro Oficial, se establece a Sucúa como nuevo Cantón de la provincia de Morona Santiago, integrada por las parroquias de Yaupi, Huambi, Asunción y Logroño (actual cantón Logroño), actualmente las parroquias de Sucúa son Sucúa, Santa Marianita, Asunción y Huambi. Por tal acontecimiento todos los años el 8 de diciembre se celebra la fiesta de cantonización de Sucúa.


	Las fiestas inician el 30 de Noviembre con la realización de muchas actividades culturales, artísticas, cívicas, deportes y folklóricas. El 90% del financiamiento de las fiestas está a cargo del Municipio sin costo para el público, esta entidad se encarga de organizar las actividades de las fiestas, actualmente están trabajando con la unidad de Turismo, unidad de Educación y Cultura. Se establecen comisiones para las actividades Cívicas, Religiosas, Ferias, Cultura y desfiles que se encargaran del desarrollo de sus actividades y el lugar en donde se va a realizar por ejemplo el día de la Cultura se lo realiza en el Colegio Río Upano, en las canchas se realizan ferias turísticas.
ATRATIVOS INDIVIDUALES QUE LO CONFORMAN	<ul style="list-style-type: none"> • Elección de la Reina de Sucúa • Eventos Deportivos • La minga cívica • Juegos pirotécnicos • Desfile Folklórico • Desfile Cívico
PERMISOS Y RESTRICCIONES	El Ilustre Municipio del Cantón Sucúa junto a los Departamentos que lo conforman están a cargo de la organización de las fiestas de Cantonización. El desfile empieza a las 3 PM de la tarde y termina al anochecer con la elección de la reina de Carnaval.
USOS	Los objetivos principales que se generan al realizar estas fiestas es integrar a la población del lugar, atraer a turistas de distintos lugares del país para dar a conocer sus atractivos turísticos naturales y culturales y sobretodo dar a conocer la historia de Sucúa, su Cantonización.
ESTADOS DE CONSERVACIÓN	
Estado	Sin intervención
Causas	El desarrollo de las fiestas se lo ha venido haciendo de manera tradicional, la participación de cada una de las instituciones es voluntaria y excelente, se organizan a tiempo y presentan un buen número ya que quieren demostrar el cariño que tienen a su tierra natal.
ENTORNO	
Entorno	Conservado
Causas	El desarrollo de estas actividades ha permitido mejorar el turismo en el lugar, la población de otros cantones se ven motivadas a visitar Sucúa ya que presenta y promociona una variedad de lugares por visitar y recorrer.
INFRAESTRUCTURA VIAL Y ACCESO	
Tipo	Terrestre
Subtipo	Asfaltado
Estado de vías	Bueno
Transporte	Automóvil, Bus (Cooperativas de transporte que salen desde Macas a Sucúa)
Temporalidad de acceso	Lunes a Domingo de 6:00Am a 10:00 PM
Frecuencia	Cada 30 minutos
Observaciones	Ninguna
FACILIDADES TURÍSTICAS	El cantón Sucúa ofrece una gran variedad de servicios turísticos a su elección, alojamiento de primera clase como el Hostal Don Guimo, La Hostería Arutam, podrá encontrar servicios de segunda, tercera y cuarta clase, restaurantes que ofrecen una variedad de alimentos entre los principales tenemos al Restaurante la Caserita, la Fuente, los canelos entre otros. Para llegar a Sucúa puede tomar los transportes desde el terminal del

	cantón Macas como Valle del Upano, Sucúa o los transportes que pasan por allí como Turismo Oriental salen frecuentemente.
INFRAESTRUCTURA BÁSICA	
Agua	Potable
Energía Eléctrica	Sistema interconectado
Alcantarillado	Red pública
ASOCIACION CON OTROS ATRACTIVOS	
Nombre del Atractivo	<ul style="list-style-type: none"> • Río Miriumi • Río Tutanangoza
Distancia	<ul style="list-style-type: none"> • 2.5 Km • 300 m (puente Asunción)
Difusión del Atractivo	Local- Provincial

Fuente: Ministerio de Turismo - Inventario de los Atractivos Turísticos de Sucúa

Elaborado por: El Autor

Tabla 39: Atractivo No. 12 Cantón Sucúa

PEREGRINACION A LA VIRGEN PURISIMA DE MACAS	
CATEGORIA	Manifestación Cultural
TIPO	Acontecimientos Programados
SUBTIPO	Fiesta Religiosa
JERARQUIA	III
FOTO	<p style="text-align: center;">IMAGEN N° 13</p>  <p style="text-align: center;"><small>Fuente: http://www.sucua.net/lugares_turisticos/lugares_turisticos.html</small></p>
PROVINCIA	Morona Santiago
PARROQUIA	Sucúa
CIUDAD Y/O CANTÓN	Sucúa
LATITUD	9728112 S
LONGITUD	0814527 W
CENTROS URBANOS MÁS CERCANOS AL ATRACTIVO	
Nombre del Poblado	Cantón Macas
Distancia	18 Km
CARACTERÍSTICAS FÍSICAS	
Altitud	855 m.s.n.m.
Temperatura	18°C mínima y 32 °C máxima
Precipitación Pluviométrica	2500 mm
Ubicación del Atractivo	La peregrinación de la Virgen Purísima de Macas tradicionalmente inicia en el Cantón Sucúa, parroquia Sucúa ubicado al sur del cantón Macas, los feligreses se reúnen en el centro del cantón en el Parque Ecuador Amazónico o parten desde la Iglesia María Auxiliadora Ubicada en las calles Domingo Comín y 8 de Diciembre y desde allí se trasladan hacia el cantón Macas en peregrinación por la carretera Sucúa - Macas cuando llegan a Macas se dirigen directamente a la Iglesia La Catedral.
DESCRIPCION DEL ATRACTIVO	En el cantón Macas se celebra dos fiestas juramentadas, la una se celebra el 4 de Agosto y los priostes son las mujeres exclusivamente y la segunda es el 18 de Febrero y los priostes son los hombres. El 4 de Agosto de todos los años se realiza la peregrinación a la Virgen

	<p>Purísima de Macas, este día desde horas bien tempranas llegan al cantón Sucúa muchos peregrinos desde varios lugares, vienen desde los cantones aledaños, del sur Limón Indanza, Santiago de Méndez y Gualaquiza, además acuden de otras provincias del norte como Ambato, Pastaza y Baños, incluso la población de Macas acuden a Sucúa para el recorrido, el 90% de los peregrinos acuden a Sucúa para desde aquí iniciar la peregrinación, la razón por la cual inician desde Sucúa es porque los devotos hacen promesas a la Virgen de Macas pidiéndole algún favor a cambio.</p> <p>La mayoría de los peregrinos esperan en Sucúa hasta las siete de la noche, a esta hora se celebra una misa en la Iglesia María Auxiliadora ubicada en las calles 8 de diciembre y Domingo Comín, en esta celebración se bendice a todos los devotos de la virgen, luego de la misa inicia la caminata hasta Macas, salen de manera organizada por sectores, cuadras y grupos, la cantidad de fieles es tan grande que para este evento las autoridades del lugar como es la Policía, Cruz Roja y Bomberos colaboran a lo largo de la caminata para que no suceda ningún accidente, caminan toda la noche y la madrugada hasta llegar a Macas. Muchos de los peregrinos hacen penitencias van descalzos desde Sucúa, otros desde el último puente continúan de rodillas hasta la catedral.</p>
PERMISOS Y RESTRICCIONES	Para este evento hay colaboración de las autoridades tanto de Macas como de Sucúa, incluso participa la Policía, los Bomberos y la Cruz Roja para controlar el orden y evitar accidentes. Este evento se realiza todos los años, la fe de la población es grande que acuden a Sucúa es el punto de partida es el enlace de la peregrinación.
USOS	Uno de los puntos que se destaca en este evento es rescatar la fe de la población de todos los cantones realizando misas, oraciones y cantos durante la caminata, penitencias de los devotos en busca de milagros, integrar a las entidades pública y privada que participe en este tipo de eventos, fortalecer los lazos de unión entre cantones, atraer a más personas que conozcan las tradiciones, la forma de vida del cantón.
ESTADOS DE CONSERVACIÓN	
Estado	Conservado
Causas	Cada año sin excepción alguno se celebra esta peregrinación y cada vez va aumentando la fe y el número de fieles.
ENTORNO	
Entorno	En proceso de deterioro
Causas	Muchos de los fieles acuden al cantón Sucúa para desde aquí iniciar la peregrinación como se lo ha venido haciendo tradicionalmente, pero algunos no acuden a este lugar sino que se dirigen directamente al cantón Macas para celebrar solo la Santa Eucaristía, este aspecto puede ser un indicio que alterara la peregrinación tradicional desde Sucúa hasta Macas.
INFRAESTRUCTURA VIAL Y ACCESO	
Tipo	Terrestre
Subtipo	Asfaltado
Estado de vías	Bueno
Transporte	Automóvil, Bus (Cooperativas de transportes de Macas a Sucúa).
Temporalidad de acceso	Lunes a Domingo desde las 6:00AM a 10:00 PM
Frecuencia	Cada 30 minutos
Observaciones	Ninguna

FACILIDADES TURÍSTICAS	Infraestructura básica del cantón Macas.
INFRAESTRUCTURA BÁSICA	
Agua	Potable
Energía Eléctrica	Sistema interconectado
Alcantarillado	Red pública
ASOCIACION CON OTROS ATRACTIVOS	
Nombre del Atractivo	Cantón Macas
Distancia	18 Km
Difusión del Atractivo	Local- Provincial

Fuente: Ministerio de Turismo - Inventario de los Atractivos Turísticos de Sucúa

Elaborado por: El Autor

Tabla 40: Atractivo No. 13 Cantón Sucúa


FIESTA MARIA AUXILIADORA	
CATEGORIA	Manifestación Cultural
TIPO	Acontecimientos Programados
SUBTIPO	Fiestas Religiosas
JERARQUÍA	II
FOTO	<p>IMAGEN N° 14</p>  <p style="text-align: center;"><small>Fuente: http://www.sucua.net/lugares_turisticos/lugares_turisticos.html</small></p>
PROVINCIA	Morona Santiago
PARROQUIA	Sucúa
CIUDAD Y/O CANTÓN	Sucúa
LATITUD	9728112 S
LONGITUD	0814527 W
CENTROS URBANOS MÁS CERCANOS AL ATRACTIVO	
Nombre del Poblado	Cantón Macas
Distancia	18 Km
CARACTERÍSTICAS FÍSICAS	
Altitud	871 m.s.n.m.
Temperatura	18°C mínima y 32 °C máxima
Precipitación Pluviométrica	2500 mm
Ubicación del Atractivo	La fiesta de la Virgen María Auxiliadora se celebra en las afueras de la Iglesia del mismo nombre ubicada en las calles principales de la parroquia Sucúa Domingo Comín y 8 de Diciembre.
DESCRIPCIÓN DEL ATRACTIVO	El 24 de Mayo de cada año se celebra la Fiesta María auxiliadora patrona del Cantón Sucúa, los pobladores que habitaban en este lugar hicieron un juramento a la virgen, este evento está a cargo de los priostes que son denominados de manera voluntaria, la población del lugar cuando llega esta fecha van haciendo donaciones a la iglesia puede ser animales como toretes a veces donan hasta 50 toretes o cualquier cosa voluntaria, estas donaciones se ponen a cargo del prioste para que realice el bazar que consiste en realizar el remate de todas las donaciones obtenidas, este evento se realiza afuera de la iglesia, la gente del campo por la fe que

	tiene apoyo mucho este evento. Se realiza también peregrinaciones desde las comunidades hacia la iglesia para participar en la misa solemne que es a las 10 de la mañana. El sacerdote además durante el mes realiza varias actividades para recaudar fondos para la iglesia, realiza rifas, estos fondos son utilizados para mejorar el templo
PERMISOS Y RESTRICCIONES	El sacerdote es voluntario, nadie designa a una persona, es por la fe que nace en ellos que les motiva a participar.
USOS	Este acto ayuda a que la población no vaya perdiendo la fe y sobre todo invita a muchas personas a un cambio espiritual y la unión entre comunidades.
ESTADOS DE CONSERVACIÓN	
Estado	Conservado
Causas	La participación de cada una de las familias con sus donaciones ha permitido que este evento se mantenga todavía y se lo realice cada año.
ENTORNO	
Entorno	En proceso de deterioro
Causas	Muchos eventos religiosos se han realizado con la finalidad de mantener la religión debido a que mucha gente se está dejando influenciar por otras personas y cambian de religión
INFRAESTRUCTURA VIAL Y ACCESO	
Tipo	Terrestre
Subtipo	Asfaltado
Estado de vías	Bueno
Transporte	Automóvil, Bus (Cooperativas de transportes de Macas a Sucúa).
Temporalidad de acceso	Lunes a Domingo desde las 6:00AM a 10:00 PM
Frecuencia	Cada 30 minutos
Observaciones	Ninguna
FACILIDADES TURÍSTICAS	Infraestructura básica del cantón Sucúa.
INFRAESTRUCTURA BÁSICA	
Agua	Potable
Energía Eléctrica	Sistema interconectado
Alcantarillado	Red pública
ASOCIACION CON OTROS ATRACTIVOS	
Nombre del Atractivo	Petroglifos el Abuelo
Distancia	800 m
Difusión del Atractivo	Nacional

Fuente: Ministerio de Turismo - Inventario de los Atractivos Turísticos de Sucúa

Elaborado por: El Autor

Tabla 41: Atractivo No. 14 Cantón Sucúa

CASCADAS DE ALTO ARAPICOS	
CATEGORIA	Sitios Naturales
TIPO	Ríos
SUBTIPO	Cascadas
JERARQUÍA	II
FOTO	IMAGEN N° 15 
	Fuente: http://www.sucua.net/lugares_turisticos/lugares_turisticos.html
PROVINCIA	Morona Santiago
PARROQUIA	Santa Marianita
CIUDAD Y/O CANTÓN	Sucúa
LATITUD	9739793 S
LONGITUD	0808245 W
CENTROS URBANOS MÁS CERCANOS AL ATRACTIVO	
Nombre del Poblado	Parroquia Sucúa
Distancia	14 Km
Precipitación Pluviométrica	2500mm
CARACTERÍSTICAS FÍSICAS	
Altitud	1473 a 1634 m.s.n.m
Temperatura	Temperatura media anual 21, 8 °C
DESCRIPCIÓN DEL ATRACTIVO	Las cascadas de Alto Arapicos se encuentran ubicadas al norte en el límite con el cantón Morona en el sector del alto Arapicos. Ubicada al Noroeste del cantón Sucúa, distribuida en la Cordillera Oriental, las cascadas que se encuentran son la Unión, Palmito, Gallo de la Peña, Cueva de los Tayos, Platanillo y Chiriapi, el área presenta una topografía bastante irregular, se encuentran rodeadas por colinas de pendientes muy pronunciadas, los suelos son húmedos y poseen una gran cantidad de arcilla amarilla.


COMPONENTES	El conjunto de cascadas de Alto Arapicos está formada por seis cascadas siendo la más grande la cascada Sunka, se encuentran distribuidas de manera vertical, la caída de sus aguas forman pequeños riachuelos, las aguas que forman las cascadas bajan de la cordillera oriental, se van interconectando una con otra por medio de riachuelos y al final forman el río Arapicos.
BIODIVERSIDAD	A lo largo del camino se pueden observar una infinita variedad de especies vegetativas desde hierbas, arbustos, matorrales hasta los árboles más grandes. Se pueden encontrar especies como el color rosado se encuentra a lo largo del camino, heliconias, bijao, colipato, la ortiga una especie representativa de la zona, mata palo, la curarían que sirve para curar la mordedura de la culebra, palmito, papa sacha que mata la larva de los animales, el matico, hierba de infante para el baño del bebe y le atachoglo que sirve para lavar la ropa, es utilizado como jabón, la sangre de drago.
ATRATIVOS INDIVIDUALES QUE LO CONFORMAN	<ul style="list-style-type: none"> • Cascadas la Unión • Cascada Palmito • Cascada Gallo de la Peña • Cascada Tayo • Cascada Platanillo • Cascada Untri (chiriapi) • Riachuelo Saarentza • Comunidad Shuar Alto Arapicos • Bosque Nublado Oriental
PERMISOS Y RESTRICCIONES	El Municipio del cantón Sucúa junto a la Unidad de Turismo está promocionando los atractivos localizados en estas áreas, tomando como atractivo principal las Cascadas de Alto Arapicos, se están tratando de organizar para trabajar junto con la comunidad. La comunidad actualmente está creando un poco de problemas en el Municipio de Sucúa ya que quieren trabajar con el Municipio de Morona y por tal motivo no dan facilidades para mejorar la gestión turística.
USOS	El uso que se les está dando actualmente a las cascadas es con fines turísticos, pero la visita que hacen a ellas es muy eventual. En cada una de las cascadas se pueden desarrollar muchas actividades como toma de fotografía, camping en los espacios verdes, observación de aves, rapeling, estudios de flora y fauna y tomar baños en cada cascada.
ESTADOS DE CONSERVACIÓN	
Estado	Conservado
Causas	Las cascadas de Alto Arapicos se encuentran en un área de difícil ascenso, no existen poblados cercanos que contaminen sus aguas, y un punto muy importante sobre todo es que no son muy conocidas.
ENTORNO	
Entorno	En proceso de deterioro
Causas	Si bien se ha mencionado que no existen poblaciones o comunidades aledañas a las cascadas que alteren el atractivo, se debe indicar que las personas acuden a las partes bajas y media de las montañas a talar los árboles provocando así la pérdida de los bosques, están tratando de que se abra el área para colocar al ganado ya que es su única fuente de vida.
INFRAESTRUCTURA VIAL Y ACCESO	
Tipo	Terrestre
Subtipo	Lastrado
Estado de vías	Malo
Transporte	4x4 (Cooperativa de taxi ubicadas en el centro de la parroquia Sucúa o camionetas)

Temporalidad de acceso	Lunes A Domingo de 6:00 AM a 10:00 PM.
Frecuencia	Constantemente
Observaciones	Cada cascada tiene un pequeño letrero que indica el nombre de la cascada, a lo largo del trayecto no se encuentra letreros informativos. Si la comunidad no se organiza no se podrá visitar fácilmente las cascadas. La comunidad cobra \$10 a cada persona para que visite las cascadas.
FACILIDADES TURISTICAS	Para llegar a las cascadas se toma un vehículo hacia la población de Playas de Arapicos y la Punta a 4 Km desde la vía principal puede ser taxi o camioneta, luego se camina por un sendero en un tramo de 3 Km aproximadamente hasta llegar a la primera cascada. En la zona alta de la montaña se puede encontrar una pequeña cabaña solitaria que puede servir como un lugar de descanso pero no de alojamiento tiene capacidad para 10 personas.
INFRAESTRUCTURA BÁSICA	
Agua	Entubada
Energía Eléctrica	Sistema interconectado
Alcantarillado	Pozo ciego
ASOCIACIÓN CON OTROS ATRACTIVOS	
Nombre del Atractivo	<ul style="list-style-type: none"> • Cascada Tuna Caramte • Comunidad Alto Arapicos (shuar)
Distancia	<ul style="list-style-type: none"> • 16 Km • 3 Km
Difusión del Atractivo	Local – Provincial

Fuente: Ministerio de Turismo - Inventario de los Atractivos Turísticos de Sucúa

Elaborado por: El Autor

Tabla 42: Atractivo No. 15 Cantón Sucúa

CASCADA TUNA CARAMTE (ARAPICOS BAJO)	
CATEGORIA	Sitios Naturales
TIPO	Ríos
SUBTIPO	Cascadas
JERARQUÍA	II
FOTO	<p style="text-align: center;">IMAGEN Nº 16</p>  <p style="text-align: center;">Fuente: http://www.sucua.net/lugares_turisticos/lugares_turisticos.html</p>
PROVINCIA	Morona Santiago
PARROQUIA	Santa Marianita
CIUDAD Y/O CANTÓN	Sucúa
LATITUD	9734779 S
LONGITUD	0815938 W
CENTROS URBANOS MÁS CERCANOS AL ATRACTIVO	
Nombre del Poblado	Parroquia Sucúa
Distancia	6.86 Km
CARACTERÍSTICAS FÍSICAS	
Altitud	867 m.s.n.m
Temperatura	Temperatura media anual 21, 8 °C
Precipitación Pluviométrica	2500mm
DESCRIPCION DEL ATRACTIVO	<p>La cascada Tuna Caramte conocida también como cascada Sagrada, se encuentra en la Vía Sucúa – Macas a 600 metros de la vía, está en la parroquia Santa Marianita, se encuentra cerca del límite del cantón Macas y del cantón Sucúa, está ubicado dentro del Complejo Ya Nich.</p> <p>Para llegar a la cascada se debe pasar por las tierras del Sr. Raúl López, desde este lugar se demora 15 minutos, la cascada tiene una altura de 25 metros, el color de sus aguas es cristalino, no son contaminadas, bajan de la cordillera, la abundancia de sus aguas depende de la estacionalidad, en verano la caída del agua es poca, se encuentra rodeado por una abundante vegetación secundaria.</p>

COMPONENTES	En la base de la cascada se encuentran piedras de tamaño regular cubiertas de algas, lo que las hace resbalosas, el agua que baja de la cascada sigue su rumbo hacia el río Arapicos aumentando su caudal. El conjunto de elementos naturales como son el aire, la vegetación, sus suelos hacen un lugar único para relajarse y apreciar los encantos naturales que ofrece el cantón Sucúa.
BIODIVERSIDAD	Se encuentra rodeado por una mezcla entre bosque primario y bosque secundario, el paisaje es natural, a su alrededor se encuentra una gran diversidad de especies vegetativas como colí pato, Camacho, fibra, tagua que es una planta maderable, gunbingo, pechiche, canelón, sangre de gallina, remo, guadua, guayusa y lirio de monte, también encontramos plantas cítricas como limones, limas y naranjas. La fauna predominante en el lugar es la guatusa, guantas, armadillos, puerco espín, conejos silvestres, además aves de corral como gallinas, patos y pavos.
ATRATIVOS INDIVIDUALES QUE LO CONFORMAN	<ul style="list-style-type: none"> • Río Arapicos • Cueva de ritos • Áreas de cultivo • Preparación del jugo de caña
PERMISOS Y RESTRICCIONES	La cascada está dentro de una área privada por lo que para visitar el lugar necesariamente debe tener permiso del dueño, el cual durante todo este tiempo ha venido cuidando el atractivo. La unidad de Turismo junto con los representantes de cada atractivo ha venido trabajando en la promoción de estos atractivos.
USOS	En el atractivo se pueden realizar varias actividades como caminata, observación de flora, fauna, aves de corral, ganado, paisaje, degustación de comida típica, jugo de caña y baño en el río Arapicos.
ESTADOS DE CONSERVACIÓN	
Estado	Poco alterado
Causas	Se encuentra dentro de un lugar privado por lo que es imposible que lo destruyan. El dueño del lugar está conservando el atractivo. Las aguas de arriba no han sido contaminadas por lo que no afecta al atractivo. A pesar de esto la influencia climática afecta al atractivo, la potencia de sus aguas varían de acuerdo a la estación, en verano es muy bajo su caudal trayendo como consecuencia muy poca apreciación del atractivo.
ENTORNO	
Entorno	Conservado
Causas	Las áreas verdes que forman el entorno del atractivo se caracterizan por ser conservadas todavía y como consecuencia de esto se puede apreciar un bosque primario, el terreno está delimitado, hay áreas definidas para los animales de crianza.
INFRAESTRUCTURA VIAL Y ACCESO	
Tipo	Terrestre
Subtipo	Asfaltado
Estado de vías	Bueno
Transporte	Vehículo, 4x4, Bus (Cooperativas de transporte intercantonal o Cooperativas de Taxis o camionetas.)
Temporalidad de acceso	Lunes a Domingo desde 6:00AM a 10:00PM
Frecuencia	Cada 30 minutos
Observaciones	Para llegar al Complejo Ya Nich se lo hace por la vía Sucúa - Macas o Macas - Sucúa que se encuentra en buen estado, luego para acceder a la cascada se debe caminar por un sendero que no se encuentra en buenas

	condiciones. Actualmente el propietario está construyendo más cabañas para prestar un buen servicio a más turistas. Para visitar la cascada se debe pedir permiso al dueño.
FACILIDADES TURISTICAS	El complejo cuenta con servicios de alojamiento y alimentación de tercera clase tiene una capacidad para 4 personas, pista de baile y platos típicos. Tiene un puente para que pasen los carros hacia el parqueadero. A la entrada se puede encontrar un letrero que indica el nombre del atractivo. Cerca del atractivo a 3 minutos se encuentra el centro turístico Rubio que ofrece pesca deportiva y servicios de alimentación.
INFRAESTRUCTURA BÁSICA	
Agua	Entubada
Energía Eléctrica	Sistema interconectado
Alcantarillado	Red pública
ASOCIACION CON OTROS ATRACTIVOS	
Nombre del Atractivo	Comunidad Shuar Arapicos
Distancia	13 Km
Difusión del Atractivo	Local – provincial

Fuente: Ministerio de Turismo - Inventario de los Atractivos Turísticos de Sucúa

Elaborado por: El Autor

Tabla 43: Atractivo No. 16 Cantón Sucúa

PARQUE NACIONAL SANGAY	
CATEGORIA	Sitios Naturales
TIPO	Sistema de Áreas Protegidas
SUBTIPO	Parque Nacional
JERARQUÍA	III
FOTO	IMAGEN N° 17  <small>Fuente: http://www.sucua.net/lugares_turisticos/lugares_turisticos.html</small>
PROVINCIA	Morona Santiago
PARROQUIA	Santa Marianita
CIUDAD Y/O CANTÓN	Sucúa
LATITUD	9722840 S
LONGITUD	0805986 W
CENTROS URBANOS MÁS CERCANOS AL ATRACTIVO	
Nombre del Poblado	Parroquia Sucúa
Distancia	15 Km sector Tambachi
CARACTERÍSTICAS FÍSICAS	
Altitud	Rango altitudinal 1000 – 5230 m.s.n.m
Temperatura	Temperatura promedio anual 21.8 °C
Precipitación Pluviométrica	Varía de acuerdo a la zona entre 200 – 500 m m al año
Ubicación del Atractivo	Se encuentra situado en la región centro oriental del Ecuador, en las provincias de Chimborazo, Tungurahua y Morona Santiago, dentro de la provincia de Morona Santiago se puede acceder por varios lugares, el parque se encuentra limitando al oeste del cantón Sucúa, principalmente por la parroquia Asunción y Sucúa.
DESCRIPCION DEL ATRACTIVO	El Parque Nacional Sangay es sin duda una de las áreas más impresionantes del Ecuador, fue creada el 26 de Junio de 1979, Acuerdo Ministerial N° 0392 con una superficie de 270.000 hasta fue considerada la gran riqueza biológica y geológica que guarda sobre las estribaciones occidentales de la cordillera. Una red de más de 324 lagunas, tres volcanes de características escénicas espectaculares, el Sangay considerado uno de los volcanes más activos del mundo, se encuentra ubicado en la parte meridional del parque, alcanza una altura de 5 230 m.s.n.m, el Tungurahua ubicado en


	<p>la parte septentrional del parque alcanza 5.016 m.s.n.m y el Altar de 5.319 m.s.n.m es un volcán apagado por mucho tiempo y uno de los nevados más hermosos de los Andes.</p> <p>Por la parte sur se ingresa por la vía Riobamba – Guamote – Macas, hasta el río abanico, allí existe un sendero o camino de herradura que une a las parroquias 9 de Octubre, Playas y la comunidad Atillo. En el cantón Sucúa no existen caminos bien definidos para ingresar al parque pero se lo puede hacer por el sector Tambachi parroquia Sucúa.</p>
BIODIVERSIDAD	<p>El bosque húmedo subtropical se caracteriza por poseer grandes especies de árboles como el cedro (<i>Cedrela</i> sp), la caoba (<i>Platimiscium pinnatum</i>), camacho (<i>Xanthosoma jacquini</i>), caña guadua (<i>Guadua angustifolia</i>) el alcanfor y una variedad de palmeras (<i>F. Arecaceae</i>). Hay una enorme diversidad de especies de orquídeas que despiertan un gran interés a Botánicos. El Parque Nacional Sangay incluye extensas poblaciones fáusticas, con innumerables especies de aves, mamíferos y reptiles, entre las especies más importantes de mamíferos está el tapir o danta (<i>Tapirus terrestris</i>), el puma, leopardo, puerco espín, la nutria gigante (<i>Pteronora brasiliensis</i>) y una gran variedad de monos todos ellos habitan principalmente en las zonas de vida bajas que corresponde a la región amazónica. Se estima que existen más de 500 especies de aves, loros de distintas especies, papagayos, búhos y una infinidad de aves menores.</p>
PERMISOS Y RESTRICCIONES	<p>La no-existencia de senderos y caminos delimitados hacia el Parque Nacional Sangay permite a las entidades encargadas establecer proyectos que permitan aprovechar este recurso de manera sustentable para realizar turismo en esta área natural protegida.</p>
USOS	<p>En el parque se pueden realizar un sin número de actividades afines a cada persona, se puede realizar caminatas, camping, observación del paisaje, reconocimiento de flora, fauna, estudios botánicos, fotografía entre otros.</p>
ESTADOS DE CONSERVACIÓN	
Estado	Conservado
Causas	<p>En 1953 la construcción de una carretera que atraviesa el parque y la posibilidad de apertura para algunos frentes de colonización especialmente hacia sur oriente ha provocado un cambio en el área natural del parque e incluso motivo a la UNESCO incluir al Sangay en un listado de parques en peligro.</p>
ENTORNO	
Entorno	En proceso de deterioro
Causas	<p>La construcción de carreteras y los asentamientos humanos está causando una alteración en las áreas del parque, se considera que si siguen aumentando la intervención de colonos se perderá los ecosistemas naturales.</p>
INFRAESTRUCTURA VIAL Y ACCESO	
Tipo	Terrestre
Subtipo	Lastrado
Estado de vías	Regular
Transporte	4x4 (tomar una camioneta en Sucúa)
Frecuencia	Constantemente
Observaciones	<p>Se puede ingresar por el sector Tambachi, desde Sucúa hasta este sector hay 15 kilómetros de allí caminar, se debe alquilar un carro, se demora 30 minutos aproximadamente.</p>
FACILIDADES TURÍSTICAS	Infraestructura básica de Sucúa.

INFRAESTRUCTURA BÁSICA	
Agua	Potable
Energía Eléctrica	Sistema interconectado
Alcantarillado	Red pública
Difusión del Atractivo	Nacional

Fuente: Ministerio de Turismo - Inventario de los Atractivos Turísticos de Sucúa

Elaborado por: El Autor

Tabla 44: Atractivo No. 17 Cantón Sucúa

RÍO TUTANANGOZA	
CATEGORIA	Sitios Naturales
TIPO	Ríos
SUBTIPO	Rápidos
JERARQUÍA	II
FOTO	<p style="text-align: center;">IMAGEN Nº 18</p>  <p style="text-align: center;"><small>Fuente: http://www.sucua.net/lugares_turisticos/lugares_turisticos.html</small></p>
PROVINCIA	Morona Santiago
PARROQUIA	Asunción
CIUDAD Y/O CANTÓN	Sucúa
LATITUD	9728114 S
LONGITUD	08114520 W
CENTROS URBANOS CERCANOS AL ATRACTIVO	
Nombre del Atractivo	Parroquia Sucúa
Distancia	300 m (puente sector Asunción), 2 Km (playas del Tutanangoza Asunción)
CARACTERÍSTICAS FÍSICAS	
Altitud	767 m.s.n.m
Temperatura	Promedio anual 23 a 25°C
Precipitación Pluviométrica	2500 mm
DESCRIPCIÓN DEL ATRACTIVO	<p>Uno de los dos ríos importantes que pasa por Sucúa es el Tutanangoza nace en la laguna Aucacocha localizada en la zona no definida, tiene como afluentes a los ríos y riachuelos: Sungaime, Cuyataza, Miriumi, Quimi, Sarintza, Ejeime, Cusuimi y Changachangaza.</p> <p>Uno de los puntos de mayor interés por donde pasa es la Comunidad santa Teresita, se encuentra al sureste de Sucúa, a 7 Km de distancia, limita al norte con el sector el Triunfo, al noroeste con Asunción y Sucúa,</p>


	al este con Sunganza y al Oeste con el centro Uwe.
COMPONENTES	<p>El río cuenta con playas amplias que son muy visitadas por la población aledaña, en las riberas del río se ha ido formando posas y vados que son utilizados como pequeñas piscinas.</p> <p>Se puede acceder por diferentes lugares: Vía a Huacani, Vía a Asunción y Santa Teresita (puente colgante), Vía a Nuevos Horizontes (puente colgante), Vía a San José de Utuncos (puente colgante), Triunfo – Soria Km 0 (puente colgante), por Huambi y Vía a Cusuimi (puente colgante). Las playas más visitadas son: Playas de Santa Teresita, Playas de Asunción, Playas de Nuevos Horizontes y Playas de Huambi.</p> <p>Existen una creencia Shuar que piensan que el río Tutanangoza por la parte de arriba pasa por varios túneles, es una creencia que se lo ha venido manteniendo año tras año.</p>
BIODIVERSIDAD	<p>El área presenta una gran variedad de especies naturales que junto a los factores abióticos forman una gran variedad de ecosistemas típicos de los bosques húmedos tropicales.</p> <p>Entre las especies de flora se encuentran el pinde, la caña guadua (<i>Guadua Angustifolia</i>) que es muy utilizada por la comunidad para construir sus viviendas, fotoma de playa, guarumo (<i>Cecropia Sp</i>), pitajaya morada, ortiga (<i>Urtica urens</i>).</p> <p>La fauna más representativos del área son los cusumbos (<i>Potos flavus</i>) que se encuentran a las orillas del río.</p>
ATRATIVOS QUE LO CONFORMAN	<ul style="list-style-type: none"> • Comunidad Shuar Asunción • Playas de Asunción • Comunidad Shuar Santa Teresita • Playas de Santa Teresita • La piedra del Mono
PERMISOS Y RESTRICCIONES	<p>Las comunidades de la parroquia Asunción han formado una organización Turística que actualmente está formada por 13 miembros tiene como finalidad crear un centro de interpretación Shuar, crear servicios de alojamiento y alimentación en el sector de las playas, establecer áreas de recreación y crear elementos de diversión como son canoas para utilizarlas en el río Tutanangoza.</p> <p>La unidad de Turismo del Cantón Sucúa está trabajando con la Comunidad para fortalecer esta iniciativa.</p>
USOS	<p>Al visitar el Río Tutanangoza se puede realizar varias actividades como rafting, tomar baños, nadar, tubing, caminatas en las orillas del río, observación de flora, apreciación del pasaje y toma de fotografía, paseos familiares. El área en donde se encuentra el Río Tutanangoza es muy amplia para desarrollar varias actividades.</p> <p>Además uno de los elementos importantes que se encuentra a lo largo del río son las comunidades al visitarlas se puede realizar un intercambio cultural al conocer la forma de vida de la población Shuar.</p>
ESTADOS DE CONSERVACIÓN	
Estado	Poco conservado
Causas	El material del río está sacando la población aledaña y utilizando en otras áreas. En algunos sectores por donde pasa el río la gente lava la ropa con detergentes que contamina el agua.
ENTORNO	
Entorno	En proceso de deterioro
Causas	A los alrededores del río la población está talando los árboles para venderlos o para sus propios usos alterando de esta manera el paisaje de la zona que rodea al río Tutanangoza.

INFRAESTRUCTURA VIAL Y ACCESO	
Tipo	Terrestre
Subtipo	Lastrado
Estado de vías	Bueno
Transporte	4x4, Bus (Cooperativa Valle del Upano, taxi o camionetas)
Temporalidad de acceso	Lunes a Domingo en la Mañana a las 7:30 AM y a Tarde 2:30 PM
Frecuencia	Dos frecuencias al día
Observaciones	El río es navegable para su mejor aprovechamiento llevar ropa de baño y deportiva. En el puente del sector Asunción se aprecia un letrero que indica el nombre del río para identificarlo y reconocerlo como tal, no existe ninguna agencia de viajes en el cantón que venda un producto relacionado con este atractivo.
FACILIDADES TURÍSTICAS	Infraestructura básica de Sucúa.
INFRAESTRUCTURA BÁSICA	
Agua	Entubada
Energía Eléctrica	Sistema interconectado
Alcantarillado	Red pública
ASOCIACIÓN CON OTROS ATRACTIVOS	
Nombre del Atractivo	<ul style="list-style-type: none"> • Comunidad Shuar Asunción • Piedra del Mono
Distancia	1.5 Km (desde Sucúa) 7 Km (desde Sucúa)
Difusión del Atractivo	Local

Fuente: Ministerio de Turismo - Inventario de los Atractivos Turísticos de Sucúa

Elaborado por: El Autor

Tabla 45: Atractivo No. 18 Cantón Sucúa

ETNIA SHUAR	
CATEGORIA	Manifestación Cultural
TIPO	Etnografía
SUBTIPO	Grupos étnicos
JERARQUÍA	III
FOTO	IMAGEN N° 19 
	Fuente: http://www.sucua.net/lugares_turisticos/lugares_turisticos.html
PROVINCIA	Morona Santiago
PARROQUIA	Asunción
CIUDAD Y/O CANTÓN	Sucúa
LATITUD	9727275 S
LONGITUD	0813332 W
CENTROS URBANOS CERCANOS AL ATRACTIVO	
Nombre del Atractivo	Parroquia Sucúa
Distancia	1.7 Km
CARACTERÍSTICAS FÍSICAS	
Altitud	836 m.s.n.m.
Temperatura	Promedio anual 21.8 °C
Precipitación Pluviométrica	2500 mm
Ubicación del Atractivo	<p>La etnia Shuar se encuentra distribuida especialmente a lo largo de los ríos que atraviesan el cantón Sucúa como el río Upano, Tutanangoza, Miriumi, Arapicos, existen 31 comunidades el 50 % de las comunidades pertenecen a la parroquia Sucúa y es en donde vive el 43% de la población.</p> <p>Las comunidades presentes en el cantón Sucúa son:</p> <ul style="list-style-type: none"> • Parroquia Sucúa: Miriumi (García Moreno), Saip (Seipa bajo), San Pablo, Sera, Tundaimi (Tuntaim), Wawaimi, Yukitais y (Santo Rosario).


	<ul style="list-style-type: none"> • Parroquia Huambi: Kayamas, Kumpas (Cumbatza), Kunkints y Kusuimi. • Parroquia Asunción: Asunción, Diamante, Kansar, Nuevo Horizonte, San José del Norte (Suritiak), San José del Sur (Utunkus), Santa Teresita (Kenkuim), Sunganza (Sunkants) y Uwe.
DESCRIPCIÓN DEL ATRACTIVO	<p>El pueblo Shuar se autodenomina Untsuri Shuar, palabra quichua que significa "gente numerosa". Esta es una cultura oral; no conocieron la escritura hasta la década del 60. Al igual que las demás etnias, estos pueblos se identifican en la práctica de costumbres, lengua, formas de vida, creencias, alimentación, etc., de la misma manera como lo hacían sus antepasados. Se caracterizan por ser grandes guerreros, su único trofeo era la Tzantza reducción de cabezas.</p> <p>Los subgrupos que lo conforman son: shuar, avchiuar, wampis, awajún o awuaruna, la lengua que estos grupos hablan es el Shuar chichán. Ésta no guarda ninguna relación con las habladas por los pueblos vecinos. Creen que la selva está llena de espíritus que habitan en las cascadas o las orillas de los ríos. El gran mundo espiritual de los Shuar es repetitivo. No creen en que el ser humano tenga un final. Creen que luego de nacer y cumplir su vida, no llegan a un estado permanente con la muerte sino que su espíritu, Arútam, es recibido por otro ser humano que puede ser su hijo o su nieto, quien cumple nuevamente otro ciclo vital, así en forma indefinida.</p>
ATRATIVOS INDIVIDUALES QUE LO CONFORMAN	<ul style="list-style-type: none"> • Vestimenta • Vivienda • Alimentación • Creencias
PERMISOS Y RESTRICCIONES	<p>Por los años 60 los Shuar decidieron abandonar las confrontaciones entre las diferentes etnias. Estos pueblos conformaron la Federación Shuar y Achuar, con el objetivo de defender sus tierras de la amenaza externa como es la colonización y tratar de mejorar su nivel de vida, rescatar sus valores culturales, así como de mantener la unidad del pueblo. La sede de esta federación se encuentra en Sucúa.</p>
USOS	<p>Al visitar cualquiera de estas comunidades Shuar se puede experimentar un intercambio cultural entre mestizos y Shuaras.</p>
ESTADOS DE CONSERVACIÓN	
Estado	Poco conservado
Causas	<p>En todas las comunidades se ha ido perdiendo poco a poco su identidad una de estos es su vestimenta la han cambiado por la occidental, la vivienda ya no la hacen de forma ovalada ahora son cuadradas, esto se debe a la influencia mestiza que existe en el sector, es importante mencionar que la mayoría de las culturas mantiene su idioma y también hablan español, su alimentación es otra característica que aún no se ha perdido totalmente, se considera que cuando no ha desaparecido estos dos últimos elementos una Cultura o etnia aún no ha desaparecido.</p>
ENTORNO	
Entorno	En proceso de deterioro
Causas	<p>La influencia mestiza ha ocasionado y está causando serios cambios en la cultura Shuar, sin embargo existe organizaciones que están trabajando para que no se dé una aculturación total, una de estas entidades es SERBISH (Sistema de Radiodifusión Bilingüe Intercultural Shuar) es un centro que trabaja por educar a la población Shuar con el objetivo de mantener su cultura.</p>
INFRAESTRUCTURA VIAL Y ACCESO	
Tipo	Terrestre

Subtipo	Lastrado
Estado de vías	Regular
Transporte	Bus (Valle del Upano, o Cooperativas de taxis)
Temporalidad de acceso	Lunes a Domingo
Frecuencia	Mañana 7:30 AM – 2:30 PM
Observaciones	Existen solo dos frecuencias de transporte al día que se dirigen a la Comunidad Shuar Asunción y Santa Teresita, se puede coger un taxi o camioneta y dirigirse a cualquier comunidad.
FACILIDADES TURISTICAS	Infraestructura básica del cantón Sucúa.
INFRAESTRUCTURA BÁSICA	
Agua	Potable
Energía Eléctrica	Sistema interconectado
Alcantarillado	Red pública
ASOCIACIÓN CON OTROS ATRACTIVOS	
Nombre del Atractivo	Piedra del Mono
Distancia	6 Km
Difusión del Atractivo	Nacional

Fuente: Ministerio de Turismo - Inventario de los Atractivos Turísticos de Sucúa

Elaborado por: El Autor

Tabla 46: Atractivo No. 19 Cantón Sucúa

PIEDRA DEL MONO	
CATEGORIA	Manifestaciones Culturales
TIPO	Históricas
SUBTIPO	Sitios Arqueológicos
JERARQUIA	II
FOTO	IMAGEN N° 20  <small>Fuente: http://www.sucua.net/lugares_turisticos/lugares_turisticos.html</small>
PROVINCIA	Morona Santiago
PARROQUIA	Asunción
CIUDAD Y/O CANTÓN	Sucúa
LATITUD	9724489 S
LONGITUD	0808546 W
CENTROS URBANOS MÁS CERCANOS AL ATRACTIVO	
Nombre del Poblado	Parroquia Sucúa
Distancia	7 Km
CARACTERÍSTICAS FÍSICAS	
Altitud	842 m.s.n.m
Temperatura	mínimo 18 °C, máxima 32 °C
Precipitación Pluviométrica	2500 mm promedio anual
Ubicación del Atractivo	Se encuentra en la parroquia Asunción del cantón Sucúa, en el sector de las playas del Río Tutanangoza de la comunidad Santa Teresita, a 7 kilómetros de la parroquia Sucúa. Los sectores que le rodean son la comunidad Santa Teresita y el Triunfo, se encuentra en medio de un brazo del río Tutanangoza.
DESCRIPCION DEL ATRACTIVO	En la piedra del Mono están grabada figuras zoomorfas, la piedra tiene las siguientes dimensiones: 4 metros de alto por 9 metros de largo y 5 metros de ancho, las figuras se encuentran dibujadas en la parte superior de la piedra, están grabados 15 figuras de diferente tamaño, las dimensiones varían entre 35 cm a 15 cm de largo y 22 cm a 10 cm de ancho, seis figuras están grabadas profundamente y tienen una cola mono larga. En el sector Santa Teresita el río Tutanangoza forma un bonito remanso, el río no es tan grande, ni peligroso, forma un pequeño brazo que se

	<p>dirige a la piedra del Mono, el brazo de agua riega a la piedra formando una isla, el río tiene un ancho de 12 m aproximadamente, la piedra esta a un costado del río a 3 m de la orilla, para acceder a observar las figuras se debe cruzar a la piedra nadando y con un poco de dificultad se puede subir a la misma especialmente cuando el río no tiene mucha agua. En la superficie de la piedra se puede observar muchos jeroglíficos en forma de mono y cuerpos humanos.</p> <p>La piedra del Mono es un petroglifo muy conocido por la ciudadanía de Sucúa. Es un petroglifo zoomorfo que se encuentra representando por varias figuras de monos.</p>
ATRATIVOS INDIVIDUALES QUE LO CONFORMAN	<ul style="list-style-type: none"> • Río Tutanangoza • Comunidad Asunción • Comunidad Santa Teresita • Mito de la piedra del Mono
PERMISOS Y RESTRICCIONES	<p>Este atractivo cultural se encuentra dentro de la parroquia Asunción y la parroquia a través de su organización turística lo ha considerado como un atractivo turístico potencial que puede ser aprovechado para mejorar la actividad turística del sector y a la vez mejorar su forma de vida. Esta organización está empezando a crear proyectos con fines turísticos. Solo están integrados 13 personas a esta organización, algunas comunidades no están participando en la misma por lo que no confora la organización.</p>
USOS	<p>Actualmente la gente visita el lugar con fines turísticos, se puede desarrollar actividades como caminatas, natación, fotografía, investigaciones y estudios arqueológicos.</p>
ESTADOS DE CONSERVACIÓN	
Estado	Poco conservado
Causas	<p>La piedra se encuentra en medio de un brazo del río Tutanangoza cuando el río crece cubre toda la piedra, el agua ha ido borrando poco a poco las figuras talladas sobre la piedra, otro elemento que perjudica es la vegetación, al margen derecho de la piedra se encuentra vegetación y las ramas de algunos árboles esta sobre la piedra, muchas de las hojas que caen de los árboles se quedan sobre la piedra cubriendo las figuras, esto más el agua de las lluvia ha provocado la desaparición parcial de algunas figuras.</p>
ENTORNO	
Entorno	En proceso de deterioro
Causas	<p>La población del lugar provoca la alteración de los ecosistemas, talan los árboles de su entorno, otro elemento que está siendo alterado es las riberas del río, sacan el material del río como son las piedras alterando la forma natural del río.</p>
INFRAESTRUCTURA VIAL Y ACCESO	
Tipo	Terrestre
Subtipo	Lastrado
Estado de vías	Regular
Transporte	4x4, Bus (Cooperativa Valle del Upano, taxi o camionetas)
Temporalidad de acceso	Lunes a Domingo, de 7:30 AM y 2:30 PM
Frecuencia	Dos frecuencias al día, la mañana y la tarde, carros particulares siempre están disponibles.
Observaciones	<p>Es recomendable llevar ropa de baño y deportiva para poder acceder al lugar. Para llegar a la piedra del mono se debe pasar por las comunidades Asunción y Santa Teresita. El sindaco de la comunidad ofrece servicio de información acerca del atractivo y aquí se puede conseguir un guía de la zona para visitar el atractivo. Cerca del atractivo se encuentra un letrero de</p>

	identificación del atractivo.
FACILIDADES TURÍSTICAS	Infraestructura básica de Sucúa.
INFRAESTRUCTURA BÁSICA	
Agua	Potable
Energía Eléctrica	Sistema interconectado
Alcantarillado	Red pública
ASOCIACIÓN CON OTROS ATRACTIVOS	
Nombre del Atractivo	<ul style="list-style-type: none"> • Comunidad Shuar Asunción. • Río Tutanangoza
Distancia	6 Km. En el mismo sector
Difusión del Atractivo	Local.

Fuente: Ministerio de Turismo - Inventario de los Atractivos Turísticos de Sucúa

Elaborado por: El Autor

Tabla 47: Atractivo No. 20 Cantón Sucúa

BALNEARIO EL TESORO	
CATEGORIA	Manifestaciones Culturales
TIPO	Realizaciones Técnicas y Científicas
SUBTIPO	Áreas de Recreación
JERARQUÍA	II
FOTO	IMAGEN Nº 21
	
	Fuente: http://www.sucua.net/lugares_turisticos/lugares_turisticos.html
PROVINCIA	Morona Santiago
PARROQUIA	Huambi
CIUDAD Y/O CANTÓN	Sucúa
LATITUD	9715735 S
LONGITUD	0814685 W
CENTROS URBANOS MÁS CERCANOS AL ATRACTIVO	
Nombre del Atractivo	Parroquia Sucúa
Distancia	12.6 Km
CARACTERÍSTICAS FÍSICAS	
Altitud	409 m.s.n.m
Temperatura	mínimo 18 °C, máxima 32 °C
Precipitación Pluviométrica	2500 mm promedio anual
Ubicación del Atractivo	Se encuentra en el cantón Sucúa, ubicado en el kilómetro 6 vía a Cuenca. Esta localizado al sur de la parroquia Huambi a 3.6 kilómetros, en el sector de El Tesoro, se lo conoce como Complejo Turístico el Tesoro.
DESCRIPCION DEL ATRACTIVO	El Complejo Turístico el Tesoro como se lo conoce comúnmente es un lugar que ofrece servicios de distracción, recreación y descanso tiene una área de 5 hectáreas aproximadamente. Es un centro turístico de carácter privado, es una empresa de origen familiar cuenta con áreas de recreación al aire libre, piscicultura, paseos en


	<p>canoas o en balsa, áreas de camping, un trapiche, servicios de bar, pista de baile, servicio de restaurante, parqueadero, balneario. El centro turístico tiene capacidad para 1500 personas, los meses de carnaval y año nuevo el lugar tiene mayor acogida, y en vacaciones se llena el lugar.</p> <p>Las metas que se ha propuesto el señor Benigno López es convertir al centro turístico en uno de los mejores lugares de la región, crear fuentes de trabajo para la familia y movilizar a toda la parte comercial.</p>
ATRATIVOS INDIVIDUALES QUE LO CONFORMAN	<ul style="list-style-type: none"> • Piscinas • Áreas Deportivas • Pesca Deportiva • Áreas de Recreación
PERMISOS Y RESTRICCIONES	<p>El balneario es de carácter privado, el gerente junto con su familia está trabajando para mejorarlo, realizan eventos culturales para promocionar el balneario incluso se han asociado a otras empresas turísticas para difundir los atractivos de la zona.</p> <p>Uno de las dificultades que presenta es que no hay apoyo por parte de las empresas financieras para mejorar el lugar, no facilitan los préstamos, la acogida de la gente del lugar no es buena quieren todo gratuito, no hay apoyo del Municipio para impulsar y mejorar el lugar.</p>
USOS	<p>Se puede realizar deportes acuáticos, pesca deportiva, acampar, ofrece servicios de bar, se pueden realizar bautizos, cumpleaños, matrimonios en las áreas verdes o en el salón grande, se puede observar animales exóticos, ofrece juegos infantiles para los niños. Proporciona servicios de alimentación como bufetes, parrilladas, comida criolla, jugo de caña entre otros.</p>
ESTADOS DE CONSERVACIÓN	
Estado	Poco conservado
Causas	Se está tratando de dar una imagen natural en cada una de sus áreas, una parte de las instalaciones son de hormigón armado, solo pocos elementos son naturales, se están adornando algunas áreas con materiales de la zona.
ENTORNO	
Entorno	En proceso de deterioro
Causas	El lugar se encuentra rodeado por vegetación secundaria que incluso ya la está destruyendo por la población para construir viviendas, existen áreas en donde se puede observar la presencia de ganado.
INFRAESTRUCTURA VIAL Y ACCESO	
Tipo	Terrestre
Subtipo	Lastrado
Estado de vías	Regular
Transporte	Bus, 4x4 (Cooperativas Intercantonaes, Provinciales, taxis)
Temporalidad de acceso	Lunes a Domingo desde 06 :00 AM a 9:00 PM
Frecuencia	Cada 30 minutos
Observaciones	El balneario está abierto todos los días de 10 a.m a 7 p.m excepto los días lunes. En compromisos sociales solo hasta las 2 de la madrugada.
FACILIDADES TURISTICAS	<p>En balneario el Tesoro facilita servicios de alimentación y camping para 100 personas aproximadamente, la entrada tiene un precio de \$ 2.50 para adultos y \$1.5 para niños, una parrillada cuesta \$4.5 por persona, el plato de pescado \$3, chuleta \$2.5, carnes de res \$1.5 y secos de gallina \$2. Para llegar al lugar puede tomar un transporte que vaya hacia Cuenca como es la Turismo Oriental, no hay letreros que indique la ubicación de este atractivo. En la parroquia Huambi hay un Restaurante y dos centros de diversión. La parroquia urbana más cercana es Sucúa. Infraestructura Básica de Sucúa.</p>

INFRAESTRUCTURA BÁSICA	
Agua	Potable
Energía Eléctrica	Sistema interconectado
Alcantarillado	Red pública
ASOCIACIÓN CON OTROS ATRACTIVOS	
Nombre del Atractivo	Aguas termales Cumbatza
Distancia	5 Km
Difusión del Atractivo	Nacional

Fuente: Ministerio de Turismo - Inventario de los Atractivos Turísticos de Sucúa

Elaborado por: El Autor

TABLA 48 Atractivo no. 21 Cantón Sucúa

MIRADOR DEL UPANO Y TUTANANGOZA	
CATEGORIA	Manifestaciones Culturales
TIPO	Realizaciones Técnicas y Científicas
SUBTIPO	Mirador
JERARQUÍA	II
FOTO	IMAGEN Nº 22
	
	Fuente: http://www.sucua.net/lugares_turisticos/lugares_turisticos.html
PROVINCIA	Morona Santiago
PARROQUIA	Huambi
CIUDAD Y/O CANTÓN	Sucúa
LATITUD	9728096 S
LONGITUD	0814516 W
CENTROS URBANOS MÁS CERCANOS AL ATRACTIVO	
Nombre del Atractivo	Parroquia Sucúa
Distancia	6.44 Km
CARACTERÍSTICAS FÍSICAS	
Altitud	753 m.s.n.m
Temperatura	mínimo 18 °C, máxima 32 °C
Precipitación Pluviométrica	2500 mm promedio anual
Ubicación del Atractivo	Al Mirador del Río Upano y Río Tutanangoza también se lo conoce también como Mirador de Huambinimi, ubicado en la vía Sucúa – Huambi, está localizado en la parroquia Huambi, en el estrecho de Huambinimi, conocido así por la franja angosta que se forma en el sector del Mirador.
DESCRIPCIÓN DEL ATRACTIVO	En el estrecho de Huambinimi se encuentra un área un poco extensa en donde se puede apreciar por un lado de la carretera el río Upano y por el otro lado el río Tutanangoza. En la parte este de la carretera está el mirador del río Upano, desde aquí se puede observar claramente el meandro que forma el río Upano, es caudal de sus aguas son fuertes, en esta área el río forma un desvío o brazo de agua que más abajo vuelve a juntarse en el cauce original, en medio del río se encuentra un pequeño montículo de tierra formando una


	<p>pequeña isla, está rodeado por una vegetación abundante que forma la cordillera oriental.</p> <p>Por el lado oeste de la carretera se encuentra el mirador del río Tutanangoza, es uno de los ríos más importantes del lugar, su agua es utilizada para fines turísticos, sus aguas son caudalosas y rodeado por la cordillera de los andes forman un paisaje natural.</p>
ATRATIVOS INDIVIDUALES QUE LO CONFORMAN	<ul style="list-style-type: none"> • Río Upano • Río Tutanangoza • Bosque Oriental • Huambi
PERMISOS Y RESTRICCIONES	La unidad de Turismo ha determinado este lugar como un atractivo turístico incluso la gente de la zona conoce muy bien el atractivo, pero estos miradores no tienen delimitada su área, incluso el lugar está cubierto con vegetación que a simple vista es difícil reconocer los miradores.
USOS	En los dos miradores se realiza fotografía, observación y apreciación del paisaje, caminatas.
ESTADOS DE CONSERVACIÓN	
Estado	Poco conservado
Causas	Los puntos atractivos que se observan desde el mirador son los dos ríos, estos elementos no se encuentran alterados, recién se está dando a conocer estos atractivos. La zona del mirador es una área pequeña natural, rodeada de vegetación lo cual dificulta un poco apreciar el atractivo.
ENTORNO	
Entorno	En proceso de deterioro
Causas	El lugar no está bien identificado, la carretera pasa en medio de los dos miradores provocando una alteración de los suelos.
INFRAESTRUCTURA VIAL Y ACCESO	
Tipo	Terrestre
Subtipo	Lastrado
Estado de vías	Regular
Transporte	Automóvil, 4x4, Bus (Cooperativa de transporte Intercantonales o Interprovinciales, camionetas o taxi)
Temporalidad de acceso	Lunes a Domingo de 06:00 AM a 9:00 PM
Frecuencia	Cada 30 minutos
Observaciones	Ninguna
FACILIDADES TURÍSTICAS	El atractivo se encuentra en medio de dos parroquias Sucúa y Huambi, la más cercana es Huambi aquí podemos encontrar servicios de alimentación, servicio telefónico, no existe un letrero que indique la ubicación del atractivo, puede acceder al atractivo libremente. Sucúa ofrece una variedad de servicios turísticos.
INFRAESTRUCTURA BÁSICA	
Agua	Potable
Energía Eléctrica	Sistema interconectado
Alcantarillado	Red pública
ASOCIACIÓN CON OTROS ATRACTIVOS	

Nombre del Atractivo	<ul style="list-style-type: none"> • Parroquia Huambi. • Complejo el Tesoro
Distancia	3 Km
Difusión con otros Atractivos	Local

Fuente: Ministerio de Turismo - Inventario de los Atractivos Turísticos de Sucúa

Elaborado por: El Autor

Tabla 49: Atractivo No. 22 Cantón Sucúa

AGUAS TERMALES DE CUMBATZA	
CATEGORIA	Sitios Naturales
TIPO	Aguas Subterráneas
SUBTIPO	Aguas termales
JERARQUÍA	III
FOTO	<p style="text-align: center;">IMAGEN Nº 23</p>  <p style="text-align: center;">Fuente: http://www.sucua.net/lugares_turisticos/lugares_turisticos.html</p>
PROVINCIA	Morona Santiago
PARROQUIA	Huambi
CIUDAD Y/O CANTÓN	Cantón Sucúa
LATITUD	9717636 S
LONGITUD	0816831 W
CENTROS URBANOS MÁS CERCANOS AL ATRACTIVO	
Nombre del Atractivo	Parroquia Huambi
Distancia	8 Km
CARACTERÍSTICAS FÍSICAS	
Altitud	638 m.s.n.m.
Temperatura	Temperatura media anual 21, 8 °C
Precipitación Pluviométrica	2500 mm
DESCRIPCIÓN DEL ATRACTIVO	Las Aguas termales están ubicadas en el sector Cumbatza al sur de Huambi. Las aguas termales se encuentran al margen izquierdo del río Upano, frente al sector denominado Cristal, es un brote de agua que se encuentra en una área de 3 m de largo y 1.5 metros de ancho aproximadamente. El agua es cristalina, con un olor a azufre, está rodeado de piedras de tamaño mediano que encierran las aguas termales a un costado y no se mezclan con las aguas frías del Upano, es un atractivo interesante ya que el río Upano pasa cerca de este lugar, se puede disfrutar de las aguas frías del Upano y del agua caliente termal.
COMPONENTES	Las aguas termales están rodeadas de una exuberante vegetación especialmente la de bosque húmedo tropical, mucha gente de las


	comunidades acuden a este lugar por las propiedades medicinales que poseen, contienen arena negra que se utiliza para curaciones del rostro. El Río Upano que pasa cerca del atractivo constituye en un componente más que hace que se convierta en un lugar de mucho interés por la temperatura de sus aguas.
BIODIVERSIDAD	Se encuentra una gran variedad de especies arbóreas, arbustivas y hierbas de tamaño variable, como especies de la familia platanácea, helechos, chonta, también encontramos pastizales. Se puede disfrutar de especies comestibles especialmente la papaya, yuca, entre otras. En lo que concierne a la fauna encontramos principalmente insectos como saltamontes (<i>Tettigonia viridissima</i>) grillos (<i>Acheta frontalis</i>) y mariposas de variados colores, especialmente las especies <i>Morpho</i> sp.
PERMISOS Y RESTRICCIONES	Se puede visitar fácilmente el atractivo sin ningún problema, puede obtener ayuda en la comunidad Cumbatza, un guía para que le lleve al atractivo.
USOS	Se puede desarrollar actividades como paseos familiares, natación en el río cercano, curaciones medicinales, fotografía, caminatas, pasar por una tarabita y observación del paisaje.
ESTADOS DE CONSERVACIÓN	
Estado	Conservado
Causas	Este atractivo no ha sido alterado, la gente lo visita, pero no se ha producido ninguna alteración una causa puede ser la dificultad que tiene para cruzar el río y llegar a las aguas termales.
ENTORNO	
Entorno	En proceso de deterioro
Causas	Las riberas del río aledaño está siendo alterado por la extracción del material para fines comerciales, con el tiempo puede cambiar el caudal del río Upano y tapar totalmente y para siempre las aguas termales.
INFRAESTRUCTURA VIAL Y ACCESO	
Tipo	Terrestre
Subtipo	Lastrado
Estado de vías	Malo
Transporte	4x4 8 (Camiones de carga)
Temporalidad de acceso	Lunes a Sábado, Domingo tres turnos Mañana, Medio día y tarde.
Frecuencia	Un turno en la mañana
Observaciones	Ninguna
FACILIDADES TURÍSTICAS	La comunidad Cumbatza ofrece servicios de alojamiento y alimentación, cada familia ofrece sus viviendas para que pernocten los visitantes, tiene una capacidad para 10 personas, ofrecen un espacio para acampar, es una cancha grande de césped tiene una capacidad para 50 personas aproximadamente, cada personas debe traer su carpa. Para mejor disponibilidad de servicio se puede acudir a la parroquia Sucúa.
INFRAESTRUCTURA BÁSICA	
Agua	Entubada
Energía Eléctrica	Sistema interconectado
Alcantarillado	Red pública
ASOCIACIÓN CON OTROS ATRACTIVOS	
Nombre del	Comunidad Cumbatza

Atractivo	
Distancia	5 Km
Difusión del Atractivo	Local

Fuente: Ministerio de Turismo - Inventario de los Atractivos Turísticos de Sucúa

Elaborado por: El Autor

Tabla 50: Atractivo No. 23 Cantón Sucúa

CASCADAS DE CUMBATZA	
CATEGORIA	Sitios Naturales
TIPO	Ríos
SUBTIPO	Cascadas
JERARQUIA	II
FOTO	IMAGEN Nº 24
	
	Fuente: http://www.sucua.net/lugares_turisticos/lugares_turisticos.html
PROVINCIA	Morona Santiago
PARROQUIA	Huambi
CIUDAD Y/O CANTÓN	Cantón Sucúa
LATITUD	9715179 S
LONGITUD	0817379 W
CENTROS URBANOS MÁS CERCANOS AL ATRACTIVO	
Nombre del Atractivo	Parroquia Huambi
Distancia	7 Km
CARACTERÍSTICAS FÍSICAS	
Altitud	634 a 657 m.s.n.m
Temperatura	Temperatura media anual 21, 8 °C
Precipitación Pluviométrica	2500 mm
DESCRIPCION DEL ATRACTIVO	Las cascadas de Cumbatza se encuentran al sur de la comunidad Cumbatza perteneciente a la parroquia Huambi, localizada a 13.32 kilómetros desde Sucúa. Es un conjunto de cascadas que bajan por la cordillera, sus aguas forman el río Cumbatza y este a la vez es un afluente del río Upano. Este conjunto de cascadas se caracteriza por encontrarse en un ecosistema húmedo subtropical, sus aguas son cristalinas, muy limpias y refrescantes, todas las cascadas se encuentran en un mismo trayecto, para disfrutar de ellas se debe caminar a orillas del pequeño río que forma sus aguas, se encuentra rodeado de una gran vegetación, en las rieras se encuentran pequeñas, medianas y grandes piedras de río que dan forma a las cascadas.

COMPONENTES	Las cascadas de Cumbatza comprende una gran variedad de cascadas entre grandes medianas y pequeñas, se ha identificado cinco cascadas grandes siendo estas muy representativas del lugar, al recorrer cada cascada se encuentra con otras cascadas de menor tamaño pero de gran interés paisajístico, el agua que cae de las cascadas forman un pequeño riachuelo que se dirigen o forman otra cascada más abajo.
BIODIVERSIDAD	Por encontrarse dentro de un bosque húmedo tropical se encuentra una gran variedad de especies arbóreas, arbustivas y hierbas de tamaño variable, como especies de la familia Musaceae, helechos, yuca, camacho, papaya, caña de azúcar chonta. Además encontramos especies comestibles especialmente la papaya, yuca, entre otras. La fauna más representativas del lugar son los conocidas pangoras, pescados, culebras, murciélago frutero (Uroderma bilohatum) y una gran variedad de mariposas especialmente la especie Morpho y Nymphalidae, saltamontes de la familia Tettigonidae
ATRATIVOS QUE LO CONFORMAN	<ul style="list-style-type: none"> • Arbol petrificado • Comunidad Cumbatza • Cueva Cumbatza • Parroquia Huambi
PERMISOS Y RESTRICCIONES	Actualmente las cascadas de Cumbatza no son conocidas potencialmente, la comunidad junto con la Unidad de Turismo del cantón Sucúa están trabajando para incrementar el turismo en el lugar, para beneficio de la comunidad y desarrollo del cantón. La unidad de Turismo se encarga de promocionar este atractivo.
USOS	La parroquia Huambi tiene una variedad de atractivos, cada uno de diferente carácter turístico, se puede realizar caminatas en la comunidad y para llegar a las cascadas, rapeling, observación del paisaje, fotografía, estudios de flora, entomológicos especialmente con mariposas, aprovechamiento de las aguas termales, intercambio cultural Shuar y mestizo.
ESTADOS DE CONSERVACIÓN	
Estado	Conservado
Causas	Se encuentra dentro de una área conservada, el lugar no ha sido explotado potencialmente, el agua de las cascadas son limpias no existe alguna comunidad al entorno que las contamine, se han aplicado un método como el secado para pescar en este lugar cambiando el rumbo natural del agua pero no alterado el ecosistema del lugar.
ENTORNO	
Entorno	En proceso de deterioro
Causas	La población de la comunidad Cumbatza habita a 3.5 kilómetros del atractivo, para sobrevivir tienen que aprovechar de las bondades de la naturaleza, se dedican al cultivo para poder alimentarse, incluso en algunos lugares talan pocos árboles para utilizarlos o para venderlos es controlada esta actividad en la comunidad, la comunidad tiene problemas con los colonos por la tala de bosques. Se considera que en con el tiempo esta actividad puede aumentar provocando una destrucción al medio.
INFRAESTRUCTURA VIAL Y ACCESO	
Tipo	Terrestre
Subtipo	Lastrado
Estado de vías	Malo
Transporte	Camioneta
Temporalidad de acceso	Lunes a sábado un turno en la mañana y los días domingos en la mañana, medio día y tarde.

Frecuencia	Una frecuencia diaria de lunes a sábado.
Observaciones	Para llegar a las cascadas se debe llegar a la comunidad Cumbatza y de allí tomar un sendero, este sendero se encuentra en mal estado, no está bien identificado es un poco peligroso por la pendiente que tiene, es necesario ir acompañado por un guía. Al conjunto de cascadas se las conoce como Cascadas de Cumbatza, cada una de ellas no tienen un nombre específico para poder identificarlas mejor.
FACILIDADES TURISTICAS	La comunidad Cumbatza ofrece servicios de alojamiento y alimentación, cada familia ofrece sus viviendas para que pernocten los visitantes, tiene una capacidad para 10 personas, ofrecen un espacio para acampar, es una cancha grande de césped tiene una capacidad para 50 personas aproximadamente.
INFRAESTRUCTURA BÁSICA	
Agua	Entubada
Energía Eléctrica	Sistema interconectado
Alcantarillado	Pozo ciego
ASOCIACION CON OTROS ATRACTIVOS	
Nombre del Atractivo	<ul style="list-style-type: none"> • Comunidad Cumbatza • Aguas termales de Cumbatza
Distancia	<ul style="list-style-type: none"> • 3.5Km • 5 Km
Difusión del Atractivo	Local

Fuente: Ministerio de Turismo - Inventario de los Atractivos Turísticos de Sucúa

Elaborado por: El Autor

4.2.12 Resumen de los Atractivos Turísticos según su jerarquía

Tabla 51: Atractivos Turísticos Jerarquía III Cantón Sucúa












JERARQUÍA III
 Petroglifos el Abuelo
 Tolas
 Parque Botánico Tinduki Neida
 Poblado Sucúa
 Carnaval Culturizado
 Fiestas de Sucúa
 Peregrinación a la Virgen Purísima de Macas
 Parque Nacional Sangay
 Etnia Shuar
 Aguas Termales de Cumbatza

Tabla 52: Atractivos Turísticos Jerarquía II Cantón Sucúa

JERARQUÍA II
 Río Upano
 Río Miriumi
 Granja Integral Huambinimi
 Cascada del Kim
 Cuevas de San Luis
 Fiesta María Auxiliadora
 Cascada de Alto Arapicos
 Cascada Arapicos Bajo
 Río Tutanangoza
 Piedra del Mono
 Balneario El Tesoro
 Mirador del Upano y Tutanangoza
 Cascadas de Cumbatza

Fuente: Ministerio de Turismo - Inventario de los Atractivos Turísticos de Sucúa

Elaborado por: El Autor

4.2.13 Producto

Una vez que se han identificado los atractivos turísticos, es necesario establecer los productos a ofertarse, estableciendo la relación necesaria con los pobladores de las comunidades y con los prestadores de servicios turísticos de los territorios en los cuales se encuentran asentados los diferentes atractivos turísticos.

4.2.14 Paquete turístico

TOUR “SUCÚA PARAÍSO NATURAL”

Duración:	4 DÍAS – 3 NOCHES
Pax:	10
Lugar a Visitar:	Ciudad de Sucúa, Parque Botánico Tinduiki Neida, Centro de Difusión Cultural, Aguas Termales de Cumbatza, Petroglifos del Abuelo, Piedra del Mono, Zoológico Habita Zoo y Complejo Turístico el Tesoro
Alojamiento:	Hostería Arutam, Hospedería Comunitaria en la Parroquia Asunción, Hospedería Comunitaria en Cumbatza.
Días a realizarse:	lunes a sábado
Indicaciones:	Zapatos deportivos cómodos, ropa ligera, gorra, bloqueador solar, repélete de insectos, cámara fotográfica, filmadora, botas, traje de baño, presente un camino con abundante vegetación; ascensos y descensos.
Tour incluye:	Transporte Turístico, alojamiento, alimentación, Guía Nativo.
Tour no incluye:	Alquiler de vestuario como chompas impermeables, bebidas alcohólicas y lo que no se especifique en el itinerario

Condiciones Generales: Pasajero que no se encuentre en el sitio de salida a la hora prevista, no tiene derecho a la devolución del costo del tour, en caso de fuerza mayor se transferirá a otro día. El precio debe ser cancelado de contado al inicio del tour.

Tabla 53: Detalle Del Itinerario Tour “Sucúa Paraíso Natural”

DÍA	HORARIOS	ACTIVIDADES
1	11:00 – 12:00	Check e la hostería Arutam
	12:00 – 13:00	Almuerzo en la hostería
	13:05 – 13:35	Salida hacia la Parroquia Sucúa
	13:35 – 14:30	Visita al Parque Botánico Tindiuki Neida
	14:30 – 15:00	Salida hacia Petroglifos del Abuelo
	15:00 – 16:00	Visita Petroglifos del Abuelo
	16:00 – 16:15	Salida al Centro de Difusión Cultural
	16:15 – 18:00	Visita al Centro de Difusión Cultural
	18:00 – 18:30	Retorno al Hotel
	18:30 – 19:30	Cena
	19: 30 – 20:30	Visita de la ciudad por la noche
2	08:00 – 09:00	Desayuno en la Hostería
	09:15 – 10:15	Salida desde la hostería Arutam hacia la parroquia de Asunción, para conocer la Etnia Shuar
	10:15 – 10:35	Bienvenida, ubicación en las hospederías comunitarias
	10:35 – 11:30	Convivencia con la familia Shuar; aprender a sacar yuca, sembrado de yuca, realización de la chicha de yuca, se aprende a reconocer las plantas medicinales.
	11:30 – 12:00	Salida a la Piedra del Mono. Caminata de 20 minutos aproximadamente, Caminata de 20 minuto aproximadamente, en este trayecto observaremos aves y plantas de la zona
	12:00 – 14:00	Llegada a la Piedra del mono haremos el recorrido por los senderos
	14:05 – 15:00	Almuerzo típico Shuar
2	15:00 – 15:30	Descanso

	15:30 – 17:30	Aprender a hacer artesanías; se aprenderá a confeccionar las artesanías con los insumos locales.
	17:30 – 18:00	Salida hacia la hospedería comunitaria
	18:00 – 19:00	Descanso
	19:00 – 20:00	Cena
	20:00 – 21:00	Integración Cultural; danzas mitos y medicina ancestral
3	08:00 – 09:00	Desayuno en Hospedería Comunitaria
	09:00 – 09:30	Salida y alojamiento en la comunidad de Cumbatza
	09:30 – 11:00	Visita hacia las cascadas y senderos ecológicos
	11:00 – 11:30	Box Lunch
	11:30 – 12:00	Caminata de aproximadamente 20 minutos para llegar a la fuente termal
	12:00 – 13:00	Recreación en las aguas termales de Cumbatza, disfrutando de las propiedades curativas de esta fuente
	13:00 – 14:00	Almuerzo típico Shuar
	14:00 – 14:30	Salida al Zoológico Habita Zoo
	14:30 – 16:30	Visita al Zoológico Habita Zoo
	16:30 – 17:00	Retorno a la Hospedería Comunitaria de Cumbatza
	17:00 – 18:00	Descanso
	18:00 – 19:00	Cena
	4	08:00 – 09:00
09:00 – 09:30		Salida hacia el Complejo Turístico el Tesoro
09:30 – 12:30		Visita y Recreación en el Complejo Turístico el Tesoro
12:30 – 13:30		Almuerzo típico de la zona en el complejo (Tilapia)
13:30 – 14:00		Salida hacia la parroquia Sucúa Fin del Tour

Fuente: Investigación GAD Sucúa (unidad de turismo)

Elaborado por: El Autor

4.2.15 Precio

El costo por pax incluido movilización, guianza, refrigerio, entrada a atractivos turísticos, alimentación, presentaciones culturales y actividades recreativas es de 160.00USD, detallado de la siguiente manera:

Tabla 54: Detalle Tabla De Costos Tour “Sucúa Paraíso Natural”

SERVICIO	COSTO EN USD	1 PAX	10 PAX
HOSPEDAJE		52,40	524,00
Hostería Arutam (incluye desayuno y cena	22,40		
Hospedería Comunitaria Asunción	15,00		
Hospedería Comunitaria Cumbatza	15,00		
ALIMENTACIÓN		24,00	240,00
Día 1	3,00		
Día 2	6,00		
Día 3	9,00		
Día 4	6,00		
TRANSPORTE			
\$50 x día	20,00	20,00	200,00
INGRESOS A ATRACTIVOS TURÍSTICOS			
Día 1	6,00	15,50	155,00
Día 2	-		
Día 3	6,00		
Día 4	3,50		
GUÍAS			
\$15 x día	6,00	6,00	60,00
REFRIGERIOS			
Día 3	3,00	3,00	30,00
PRESENTACIONES CULTURALES	3,00	3,00	30,00
CITY BY NIGHT	5,00	5,00	50,00
IMPREVISTOS	5,00	5,00	50,00
OTROS GASTOS	2,70	2,70	27,00

SUB TOTAL		136,60	1.366,00
15% UTILIDAD		20,49	204,90
TOTAL		157,09	1.570,90
PVP		160,00	1.600,00

Fuente: Investigación GAD Sucúa (Unidad de Turismo)

Elaborado por: El Autor

4.2.16 Promoción

La promoción de los atractivos turísticos del cantón Sucúa es fundamental para que los atractivos turísticos del cantón sean conocidos a nivel nacional e internacional, por lo que se hace necesario desarrollar varios productos promocionales como son:

Tabla 55: Estrategias De Promoción

ESTRATEGIA	SECTOR AL QUE SE DIRIGE
Actualización de la Página Web de Sucúa	A turistas nacionales y extranjeros de todas las edades puesto que la utilización de herramientas tecnológicas, en la actualidad, se da a toda edad, generando la posibilidad de incrementar la demanda turística extranjera.
Elaboración de material promocional como volante, críptico, postal, vallas publicitarias, Roll Up.	Dirigido a la población y turistas locales y nacionales, serán entregados a los prestadores de servicios turísticos e instituciones públicas y privadas del cantón, terminal terrestre de Quito, Guayaquil y Cuenca.
Publicidad Radial	Dirigido a la población local y nacional
Camisetas, Gorras, bolsos, esferos, libretas con el logo del cantón Sucúa	Para entregar en los talleres de capacitación y eventos organizados por la municipalidad.

Elaborado por: El Autor

4.2.17 Presupuesto

Tabla 56: Presupuesto

OBJETIVOS ESTRATÉGICOS	ESTRATEGIAS	PRESUPUESTO	RESPONSABLE	FUENTES DE FINANCIAMIENTO
Crear una adecuada gobernanza del Sistema Turístico	Emitir Reforma a la Ordenanza que regule la actividad turística en el cantón Sucúa	-	GADM SUCUA - MINTUR -MAE	
	Socializar el marco legal turístico nacional y local.	2.000,00	GADM-MINTUR- MAE-JUNTAS PARROQUIALES	GADM SUCUA
	Generar espacios de concertación intersectorial a nivel cantonal	-	GADM-MINTUR- MAE-JUNTAS PARROQUIALES	
Fomentar el desarrollo de destinos y facilitación Turística	Mejoramiento de los servicios básicos en el catón Sucúa	200.000,00	GADM-GADP- JUNTAS PARROQUIALES	GADM-GADP-JP
	Implementar Señalética Turística en los atractivos turísticos	10.000,00	GADM-JUNTAS PARROQUIALES	GADM-JP

	Diversificación de productos turísticos	1.000,00	GADM-JUNTAS PARROQUIALES	GADM-JP
	Ejercer control de la calidad de los servicios turísticos ofertados	10.000,00	GADM-JP	GADM
	Incorporar a las comunidades en el desarrollo de proyectos productivos vinculantes con la actividad turística	-	GADM-GADP-JUNTAS PARROQUIALES	
Desarrollar talleres para Formación y Capacitación de Talento Humano	Generar base de datos de los prestadores turísticos del cantón	-	GADM-JUNTAS PARROQUIALES	
	Desarrollar talleres de capacitación a los actores del sector turístico	5.000,00	GADM-MINTUR	GADM
Generar medidas transversales de Gestión Socio Cultural y Ambiental	Desarrollar programas de educación ambiental para la ciudadanía en general	10.000,00	GADM-MAE	GADM
	Implementar y mantener áreas verdes al interior de los centros poblados	15.000,00	GADM-GADP-JUNTAS PARROQUIALES	GADM-GADP

	Diseñar e implementar un plan de desarrollo cultural para el aprovechamiento turístico sostenible	5.000,00	GADM-MINTUR- GADP-JUNTAS PARROQUIALES	
Manejo de atractivos turísticos del cantón Sucúa	Incorporar en la Ordenanza de turismo los parámetros para la calificación de los atractivos turísticos	-	GADM-MINTUR	
	Difundir intensivamente los atractivos turísticos del cantón Sucúa a nivel local, nacional e internacional	15.000,00	GADM-GADP- JUNTAS PARROQUIALES	GADM
	TOTAL	273.000,00		

Fuente: Investigación en el GAD Sucúa.

Elaborado por: El Autor

CONCLUSIONES

- El cantón Sucúa cuenta con una gran variedad de atractivos turísticos, como el Parque Nacional Sangay declarado “Patrimonio Natural de la Humanidad”, por la UNESCO, como uno de los más representativos, existiendo además atractivos en cada una de las parroquias del cantón Sucúa.
- De acuerdo al análisis de la demanda realizado en el estudio de mercado y en base a la información proporcionada por los prestadores de servicios hoteleros existente en el cantón, se puede deducir que la población que visita Sucúa va en incremento, esto se debe a la mayor afluencia turística motivada por las vías de primer orden con las que cuenta el cantón.
- Es pertinente indicar que un aspecto que debe ser considerado en la planificación institucional es la señalética turística, que en la actualidad es deficiente, por lo que se requiere tomar acciones urgentes para dar solución a este tema que es de vital importancia para el desarrollo del turismo comunitario
- Existe la voluntad de las comunidades para ser partícipes de los proyectos que se desarrollen en el cantón y que sean vinculantes con el tema turismo, debiendo también destacar la decisión política para emprender acciones que fortalezcan el desarrollo de un turismo sostenible en el cantón.

RECOMENDACIONES

- Es pertinente implementar el presente Plan de Desarrollo Turístico Comunitario para el cantón Sucúa, como instrumento de planificación para la ejecución de acciones que permitan fortalecer el turismo comunitario conservando el equilibrio de la naturaleza a través del cuidado de los recursos turísticos con los que cuenta el cantón.
- Organizar talleres de protección ambiental las cuales deben ser dirigidos a las comunidades.
- Implementar talleres de guía dentro de las comunidades, lo cual permitirá tener un conocimiento adecuado de los diferentes lugares turísticos del cantón, lo que permitirá brindar una adecuada atención hacia los turistas.
- Incorporar de manera directa la participación de las comunidades en el desarrollo de la planificación turística del cantón.
- Actualizar permanentemente el inventario de atractivos turísticos del cantón, con la finalidad de ofertar más y mejores productos turísticos, que logren incrementar la afluencia de turistas al cantón.
- Coordinar de manera adecuada los esfuerzos que las instituciones tanto públicas como privadas realizan para desarrollar el turismo en el cantón.

BIBLIOGRAFÍA

- Biondolillo, A. (2000). *Gestión Agropecuaria: de La Teoría a la Acción*. Buenos Aires: Ed. Nuevo Hacer.
- García, B. (1999). *La planificación turística en los espacios naturales y rurales*. Recuperado de: <https://dialnet.unirioja.es/servlet/libro?codigo=271606>
- García, B. & Viñals, M. (1964). *Turismo en espacios naturales y rurales*. Recuperado de: <https://es.scribd.com/doc/44714022>.
- Inskeep, E. (1991). *Planificación turística nacional y regional*. Recuperado de: https://rua.ua.es/dspace/bitstream/10045/18097/1/Investigaciones%20Turisticas_01_05.pdf.
- Ivars, J. (2001). *La planificación turística en los espacios regionales de España*. (Tesis Doctoral. Universidad de Alicante.). Recuperado de: rua.ua.es/dspace/bitstream/10045/3620/1/Ivars-Baidal-Josep-Antoni-t-1.pdf.
- Junta de Andalucía (2007). *Gestión integrada de la calidad ambiental*. Recuperado de: <http://www.juntadeandalucia.es/boja/2007/143/1>.
- McCarthy, E. (1960). *Basic Marketing: A Managerial Approach*. Recuperado de: <http://www.worldcat.org/title/basic-marketing-a-managerial-approach/oclc/242332>.
- Morales, J. (1998). *Guía práctica para la interpretación del patrimonio*. Recuperado de: <http://www.juntadeandalucia.es/servicios/publicaciones.html>
- Orduna, F. (2002). *Turismo, patrimonio natural y medio ambiente*. Recuperado de: <https://books.google.com.ec/books?isbn=8415487037>.
- Pardelas, X. (2008). *La gestión de los destinos turísticos rurales en un entorno de competitividad*. Recuperado de: www.academia.edu/30675578/turismo_de_frontera_I.pdf.

ANEXOS

Anexo 1: Encuesta

La presente encuesta tiene por objeto conocer si los pobladores del cantón Sucúa, conocen los atractivos turísticos que posee la parroquia y si están interesados en la implementación de un plan de desarrollo turístico comunitario

1. Género

Masculino

Femenino

2. Edad

15 – 25

26 – 35

36 – 45

46 – 55

56 – 65

65 – 75

3. ¿Cree usted que con la aplicación de un Plan de Desarrollo Comunitario Turístico para el cantón Sucúa, se incremente el turismo en el cantón?

SI

NO

4. ¿Considera usted que el fortalecimiento del turismo en el cantón generaría fuentes de trabajo?

SI

NO

5. ¿Conoce usted los atractivos turísticos que posee el cantón Sucúa?

SI

NO

6. ¿En qué temporada del año existe más afluencia de turistas en el cantón?

- Vacaciones
- Fines de semana
- Carnaval
- Navidad

7. ¿Porque medios le gustaría que se difundiera el turismo del cantón?

- Televisión/Radio
- Agencias de Viaje
- Revistas / Periódicos
- Amigos /Familiares
- Internet (Redes Sociales)

8. ¿Con que frecuencia realiza turismo?

- Primera vez
- Fines de semana
- Feridos
- Cada mes
- Cada año
- Otras

9. ¿Cómo se informó de los atractivos del cantón Sucúa?

- Por amigos o parientes
- Por Promoción Turística
- Por Internet
- Otros

10. ¿Qué actividades le gustaría realizar en la parroquia?

- Deportes de aventura
- Caminatas Ecológicas
- Tours Culturales
- Tours de convivencia con la comunidad

11. ¿Qué tiempo de permanencia considera que es necesaria para realizar turismo en el cantón Sucúa? (solo una opción)

1 día a 2 días

2 días a 3 días

3 días o más

12. ¿Cómo considera usted los servicios turísticos que ofrece el cantón Sucúa?

Malos

Buenos

Muy buenos

Excelentes

13. ¿Volvería a visitar el cantón Sucúa?

SI

NO

14. ¿Cuánto gasta por persona cuando viaja?

20 – 40 dólares

40 – 60 dólares

61 o más dólares

15. ¿Qué tipo de transporte utiliza para viajar?

Bus

Taxi

Auto Propio

Otros

16. ¿Cuáles son las sugerencias para mejorar los servicios turísticos en el cantón Sucúa?

Hospedaje

Parqueaderos

Atención al cliente

Restaurantes

Precio